

Anlagenverzeichnis
B 506 Wipperfürth Abs. 12 Sat.0+100 – 1+160

Anlagen:

Anlage 1 Lageplan

Anlage 2 Verkehrskonzept

Anlage 3 Asphaltuntersuchung

Anlage 4 Ortsschild

Anlage 5 BEW

Anlage 6 Deutsche Glasfaser

Anlage 7 Hansestadt Wipperfürth Kanal

Anlage 8 Open Grid

Anlage 9 PYR

Anlage 10 Vodafone Deutschland

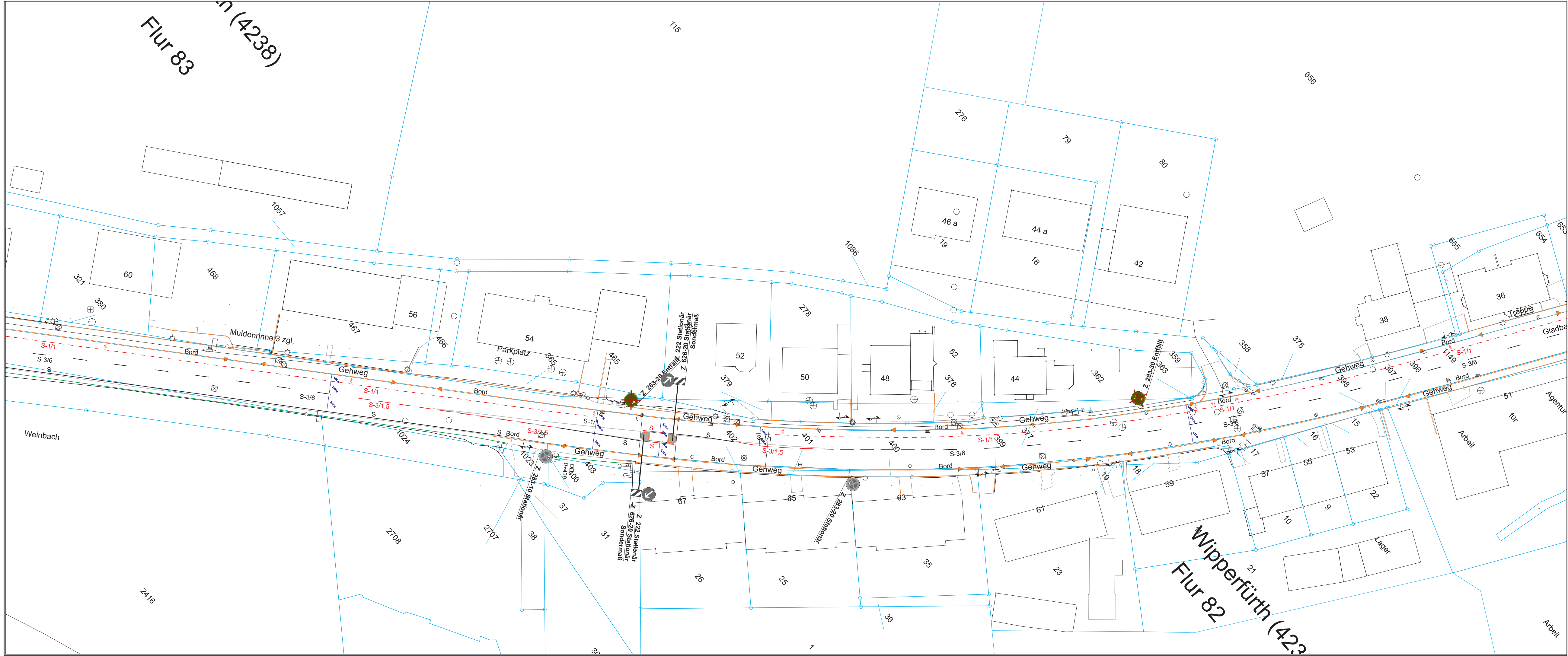
Anlage 11 Vodafone WEST

Anlage 12 Westnetz

Anlage 13 WSW Energie

Anlage 14 Wupperverband

Anlage 15 Messreflektoren Fahrbahnbereich



- Legende:**
- = Bordstein
 - = Markierung Bestand
 - = Markierung neu / ergänzt
 - = Markierung entfällt
 - = Pfeil entfällt
 - = Schutzeinrichtung
 - = neuer Buskapstein

| | |
|--|--|
| Projekt | |
| B 506, Abschnitt 22, Station 0,000 - ~ 1,130 | |
| Projekt-Nr. | 45-2569 |
| Projekt-beschreibung | Markierungsanpassung nach Sanierung |
| | Anlegung zweier ÜQH + Verlagerung Bushaltestelle |

| | | | |
|---------------|----------------------------|--|--|
| Auftraggeber | Straßen NRW RNL Rhein-Berg | | |
| Auftragnehmer | | | |
| | | | |

| | | | |
|-----------|----------------------------------|-------------|--|
| Maßstab | 1: 500 | Name | 4/La |
| Blatt-Nr. | 2 von 4 | Bemerkungen | cdr |
| Datum | 28.06.2024 ergänzt 16.04.2026 | Datei | B506_GladbacherStr_Schutzstreifen_Vermessung.cdr |

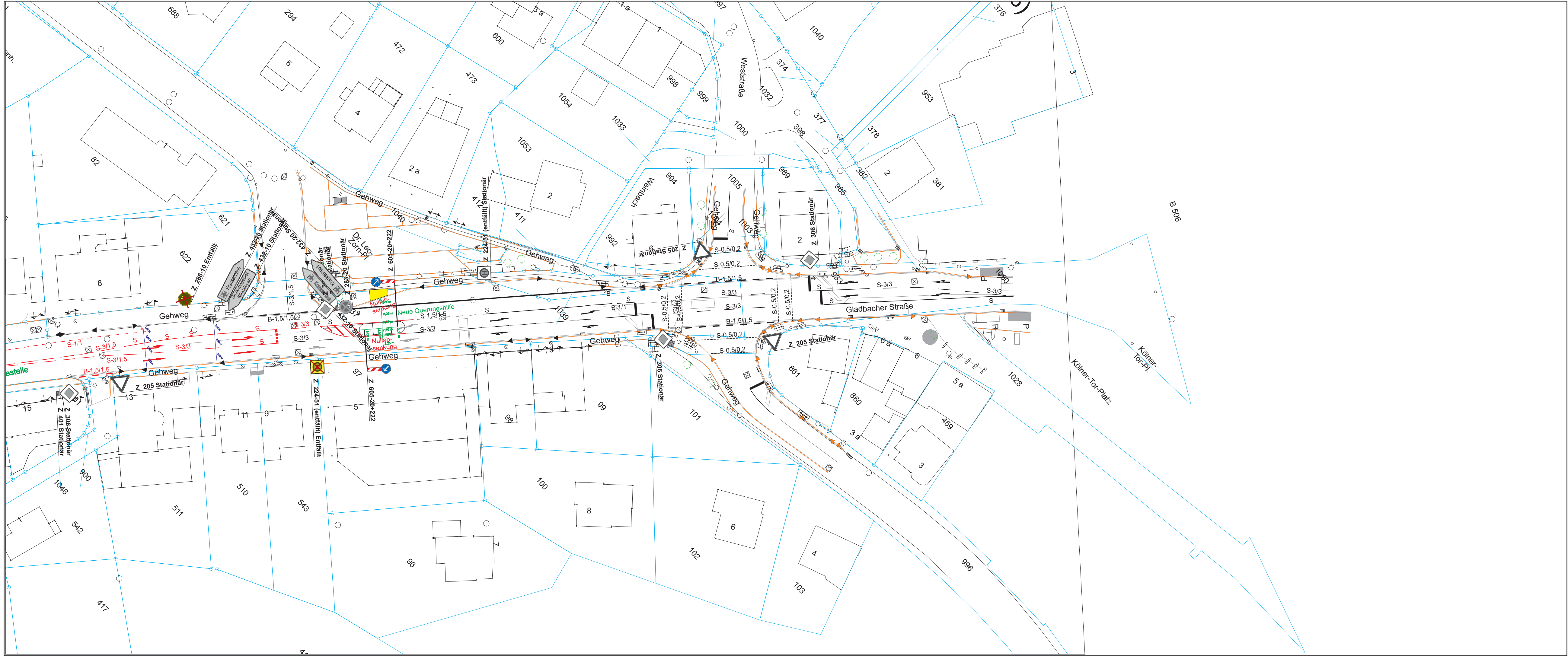


- Legende:**
- = Bordstein
 - = Markierung Bestand
 - = Markierung neu / ergänzt
 - = Markierung entfällt
 - = Pfeil entfällt
 - = Schutzeinrichtung
 - = neuer Buskapstein

| | |
|--|--|
| Projekt | |
| B 506, Abschnitt 22, Station 0,000 - ~ 1,130 | |
| Projekt-Nr. | 45-2569 |
| Projekt-beschreibung | Markierungsanpassung nach Sanierung |
| | Anlegung zweier ÜQH + Verlagerung Bushaltestelle |

| | | | |
|---------------|----------------------------|--|--|
| Auftraggeber | Straßen NRW RNL Rhein-Berg | | |
| Auftragnehmer | | | |

| | | | |
|-----------|----------------------------------|-------------|--|
| Maßstab | 1: 500 | Name | 4/La |
| Blatt-Nr. | 3 von 4 | Bemerkungen | cdr |
| Datum | 28.06.2024 ergänzt 16.04.2026 | Datei | B506_GladbacherStr_Schutzstreifen_Vermessung.cdr |



- Legende:**
- = Bordstein
 - = Markierung Bestand
 - = Markierung neu / ergänzt
 - = Markierung entfällt
 - = Pfeil entfällt
 - = Schutzeinrichtung
 - = neuer Buskapstein

Projekt

| | |
|--|--|
| B 506, Abschnitt 22, Station 0,000 - ~ 1,130 | |
| Projekt-Nr. | 45-2569 |
| Projekt-beschreibung | Markierungsanpassung nach Sanierung |
| | Anlegung zweier ÜQH + Verlagerung Bushaltestelle |
| Auftraggeber | Straßen NRW RNL Rhein-Berg |
| Auftragnehmer | |

| | | | |
|-----------|----------------------------------|-------------|--|
| Maßstab | 1: 500 | Name | 4/La |
| Blatt-Nr. | 4 von 4 | Bemerkungen | cdr |
| Datum | 28.06.2024 ergänzt 16.04.2026 | Datei | B506_GladbacherStr_Schutzstreifen_Vermessung.cdr |



Vodafone West GmbH | Ferdinand-Braun-Platz 1 | D-40549 Düsseldorf

Abteilung: Planauskunft

E-Mail: UM.Planauskunft@Vodafone.com

~~Landesbetrieb Straßenbau NRW~~

Alberstraße 22

I

Datum: 07.05.2024

Gültig bis: 04.06.2024

Unser Zeichen: 20240507_0422_V01

Ihr Zeichen:
Deckensanierung B 506 Abschnitt 22

Ansprechpartner (in):

E-Mail

Planauskunft

Eingang Plananfrage am: 07.05.2024 10:05:44

Ort der Aufgrabung: Wipperfürth Gladbacher Str. 1 (51688)

Wir weisen darauf hin, dass im angefragten Bereich Glasfaser-Kabel von Fremdfirmen liegen. Bitte beachten Sie beiliegendes Kartenmaterial und die Kabelschutzanweisung. Wir weisen darauf hin, dass sich im angefragten Bereich Versorgungsanlagen anderer Unternehmen befinden könnten und bitten um besondere Vorsicht. Bitte beachten Sie beiliegendes Kartenmaterial und die Kabelschutzanweisung.

Die Planauskunft gilt für ganz Deutschland im Auftrag der Vodafone GmbH und Vodafone West GmbH. Für weitere Vodafone-Gesellschaften ist ein zusätzliche Planauskunft einzuholen über:
<https://immobilienwirtschaft.vodafone.de/hilfe/planauskunft/>

Herzliche Grüße

Ihre Planauskunft der Vodafone GmbH und Vodafone West GmbH

Vodafone GmbH Ferdinand-Braun-Platz 1, D-40549 Düsseldorf

Postfach: D-40543 Düsseldorf

Handelsregister: Amtsgericht Düsseldorf, HRB 38062

Sitz der Gesellschaft: Düsseldorf, WEEE-Reg.-Nr.: DE 91435957

Geschäftsführer/innen: Philippe Rogge (Vorsitzender), Marcel de Groot, Tanja Richter, Alexander Saul, Carmen Velthuis, Felicitas von Kyaw

Vodafone West GmbH Ferdinand-Braun-Platz 1, D-40549 Düsseldorf

Handelsregister: Amtsgericht Düsseldorf, HRB 95209

Sitz der Gesellschaft: Düsseldorf, Steuernummer: 103/5700/2180

Geschäftsführer/innen: Marcel de Groot, Carmen Velthuis, Ulrich Irnich

Vorsitzende des Aufsichtsrats: Stefanie Reichelt

Anlage 10.1



Planauskunft (Zeichenerklärung siehe Kabelschutzanweisung)

Vorgangsnummer: 20240507_0422_V01

Rufnummer bei Kabelschäden: 0800 / 8888 719

Projekt-Titel: Deckensanierung B 506 Abschnitt 22

Erstellungszeit: 07.05.2024 10:05:45 Gültig bis: 04.06.2024

Blatt: 1

Einstiegsadresse: Wipperfürth Gladbacher Str. 1 (51688)

Maßstab:

1 : 1000

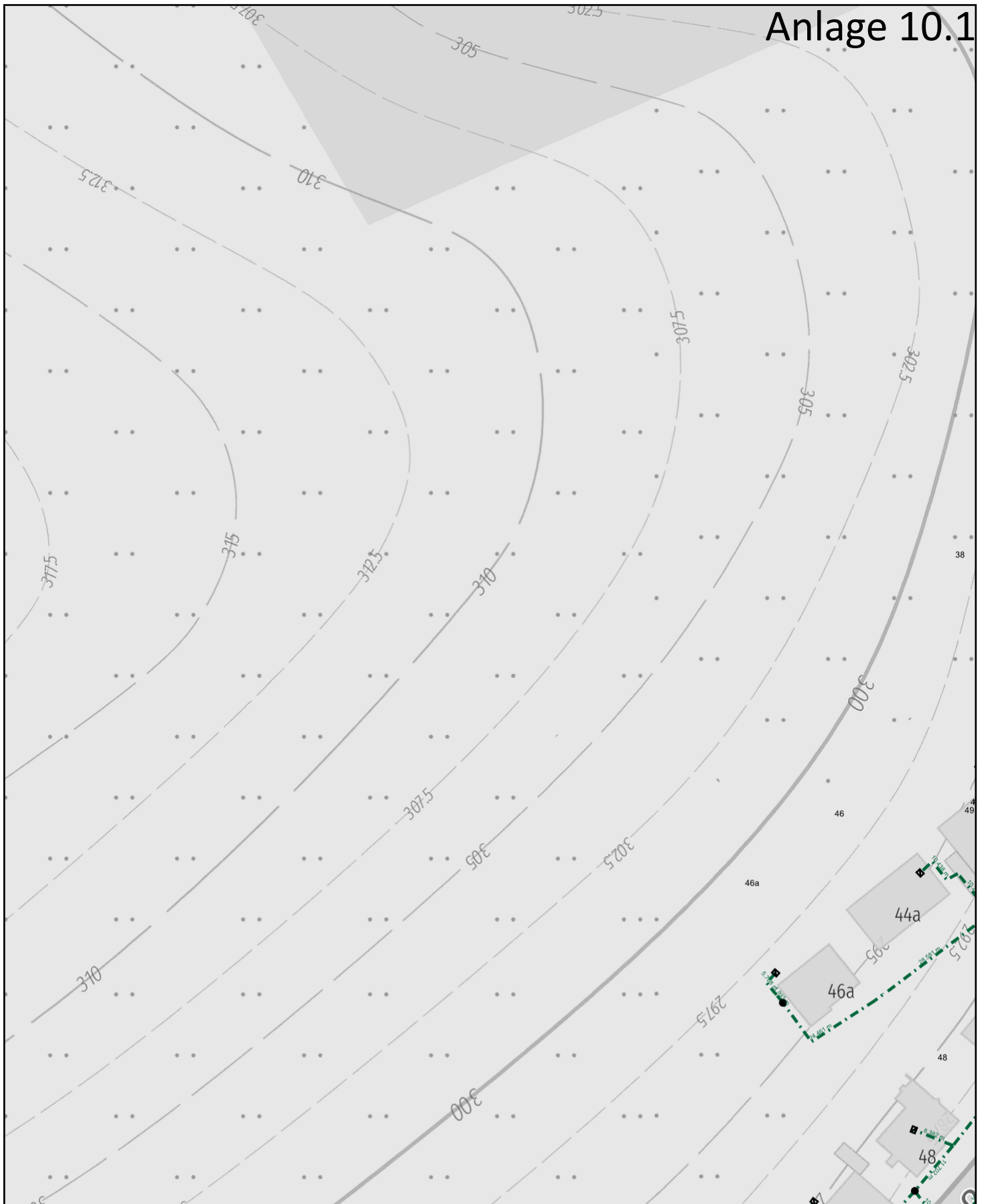
Thema:

Basiskarten VFDE

Hinweis: Die angezeigten Informationen sind nur zur allgemeinen Referenz bestimmt. Hinsichtlich Lagegenauigkeit und Aktualität kann seitens Vodafone keine Garantie übernommen werden. Im Falle von Grabungen oder sonstiger Arbeiten ausserhalb der markierten Trassen dürfen Sie sich nicht ausschließlich auf diese Informationen verlassen. BEACHTEN SIE BITTE DIE KABELSCHUTZANWEISUNG



Anlage 10.1



Planauskunft (Zeichenerklärung siehe Kabelschutzanweisung)

Vorgangsnummer: 20240507_0422_V01

Rufnummer bei Kabelschäden: 0800 / 8888 719

Projekt-Titel: Deckensanierung B 506 Abschnitt 22

Erstellungszeit: 07.05.2024 10:05:45 Gültig bis: 04.06.2024

Blatt: 1

Einstiegsadresse: Wipperfürth Gladbacher Str. 1 (51688)

Maßstab:

Thema:

1 : 1000

Trassennetz VFDE

Hinweis: Die angezeigten Informationen sind nur zur allgemeinen Referenz bestimmt. Hinsichtlich Lagegenauigkeit und Aktualität kann seitens Vodafone keine Garantie übernommen werden. Im Falle von Grabungen oder sonstiger Arbeiten ausserhalb der markierten Trassen dürfen Sie sich nicht ausschließlich auf diese Informationen verlassen. BEACHTEN SIE BITTE DIE KABELSCHUTZANWEISUNG





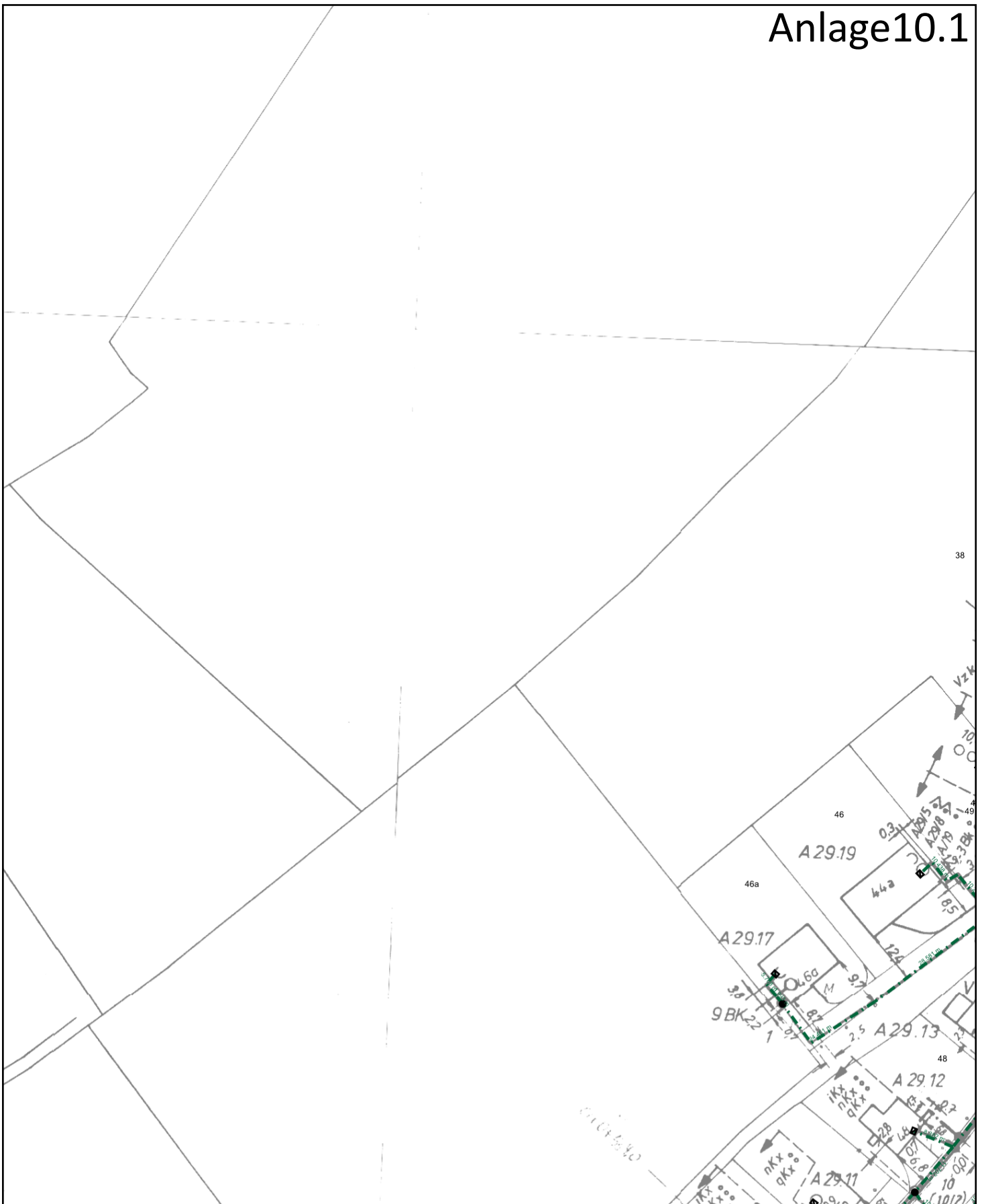
Planauskunft (Zeichenerklärung siehe Kabelschutzanweisung)

| | |
|-----------------------------|---------------------------------------|
| Vorgangsnummer: | 20240507_0422_V01 |
| Rufnummer bei Kabelschäden: | 0800 / 8888 719 |
| Projekt-Titel: | Deckensanierung B 506 Abschnitt 22 |
| Erstellungszeit: | 07.05.2024 10:05:45 |
| Gültig bis: | 04.06.2024 |
| Einstiegsadresse: | Wipperfürth Gladbacher Str. 1 (51688) |
| Maßstab: | Thema: |
| 1 : 1000 | Basiskarten VFW |

Hinweis: Die angezeigten Informationen sind nur zur allgemeinen Referenz bestimmt. Hinsichtlich Lagegenauigkeit und Aktualität kann seitens Vodafone keine Garantie übernommen werden. Im Falle von Grabungen oder sonstiger Arbeiten ausserhalb der markierten Trassen dürfen Sie sich nicht ausschließlich auf diese Informationen verlassen. BEACHTEN SIE BITTE DIE KABELSCHUTZANWEISUNG

Blatt: 1





Planauskunft (Zeichenerklärung siehe Kabelschutzanweisung)

Vorgangsnummer: 20240507_0422_V01

Rufnummer bei Kabelschäden: 0800 / 8888 719

Projekt-Titel: Deckensanierung B 506 Abschnitt 22

Erstellungszeit: 07.05.2024 10:05:45 Gültig bis: 04.06.2024

Blatt: 1

Einstiegsadresse: Wipperfürth Gladbacher Str. 1 (51688)

Maßstab:

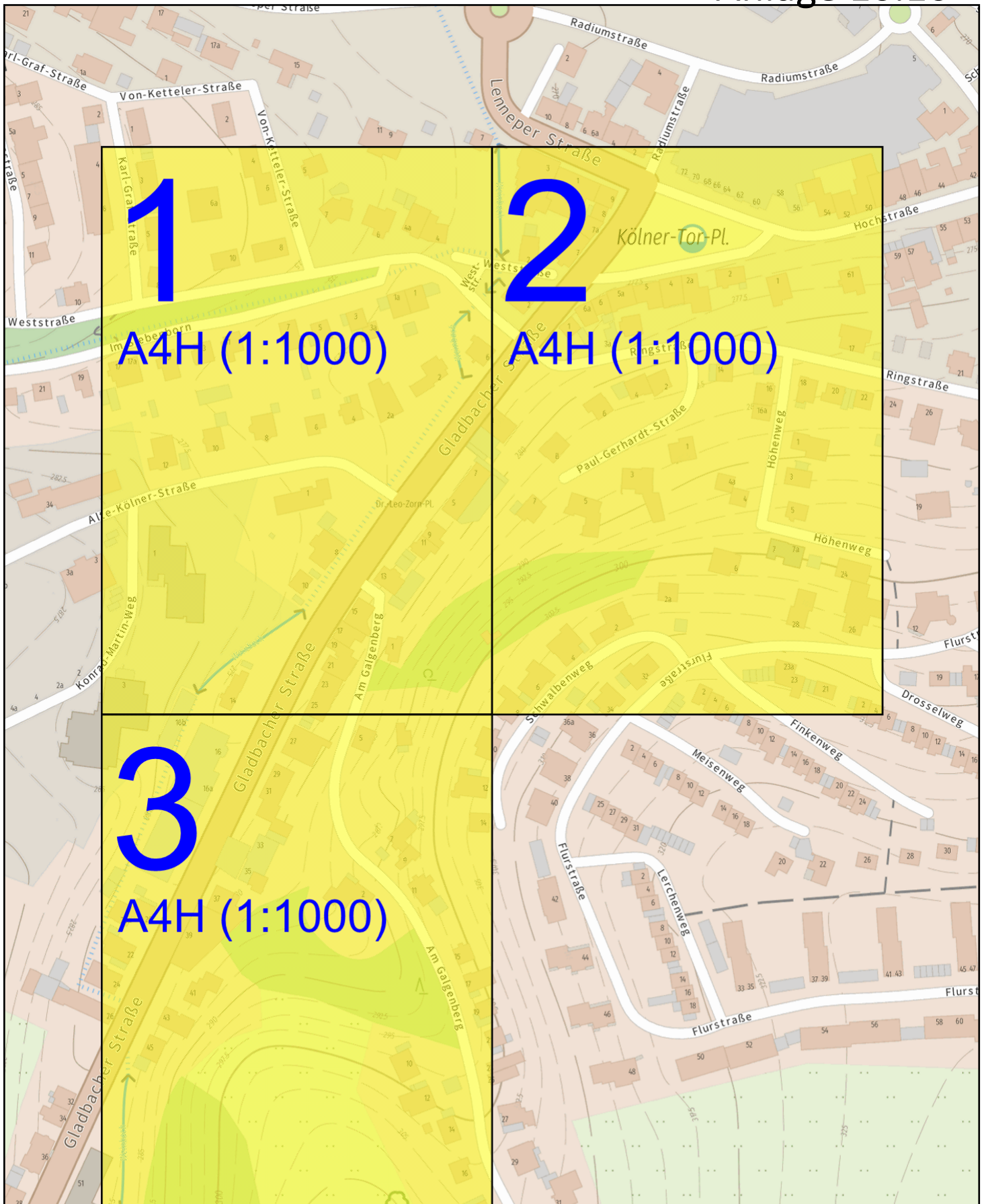
Thema:

1 : 1000

Trassennetz VFW

Hinweis: Die angezeigten Informationen sind nur zur allgemeinen Referenz bestimmt. Hinsichtlich Lagegenauigkeit und Aktualität kann seitens Vodafone keine Garantie übernommen werden. Im Falle von Grabungen oder sonstiger Arbeiten ausserhalb der markierten Trassen dürfen Sie sich nicht ausschließlich auf diese Informationen verlassen. BEACHTEN SIE BITTE DIE KABELSCHUTZANWEISUNG





Planauskunft (Zeichenerklärung siehe Kabelschutzanweisung)

Vorgangsnummer: 20240507_0408_V01

Rufnummer bei Kabelschäden: 0800 / 8888 719

Projekt-Titel: Deckensanierung B 506 Abschnitt 22

Erstellungszeit: 07.05.2024 10:03:37 Gültig bis: 04.06.2024

Einstiegsadresse: Wipperfürth Gladbacher Str. 1 (51688)

Maßstab:
1 : 2500

Thema:
OpenStreetMap

Hinweis: Die angezeigten Informationen sind nur zur allgemeinen Referenz bestimmt. Hinsichtlich Lagegenauigkeit und Aktualität kann seitens Vodafone keine Garantie übernommen werden. Im Falle von Grabungen oder sonstiger Arbeiten ausserhalb der markierten Trassen dürfen Sie sich nicht ausschließlich auf diese Informationen verlassen. BEACHTEN SIE BITTE DIE KABELSCHUTZANWEISUNG

Blatt:





BITTE BEACHTEN:

UPDATE UMFANG DER PLANAUSKUNFT

Anweisung zum Schutze unterirdischer Anlagen bei Arbeiten Anderer (Kabelschutzanweisung)

Diese Kabelschutzanweisung gilt für die Vodafone West GmbH, nachfolgend „Betreiber“ genannt.

„Telekommunikationslinien (TK-Linien)“ sind unter- oder oberirdisch geführte feste Übertragungswege (Telekommunikationskabelanlagen) einschließlich deren Zubehör wie Schalt-, Verstärker- oder Verzweigungseinrichtungen, Masten und Unterstützungen, Kabelschächte und Rohre. In einigen Publikationen ist auch der Begriff „Telekommunikationsanlagen (TK-Anlagen)“ gebräuchlich. Dieser Begriff wird auch in dieser Kabelschutzanweisung genutzt.

TK-Anlagen können bei Arbeiten jeder Art, die in Ihrer Nähe am oder im Erdreich durchgeführt werden, leicht beschädigt werden. Durch solche Beschädigungen wird der für die Öffentlichkeit wichtige Kommunikationsdienst des Betreibers erheblich gestört. Beschädigungen von Kommunikationsanlagen sind nach Maßgabe der §§316b und 317 StGB strafbar und zwar auch dann, wenn sie fahrlässig herbeigeführt werden. Außerdem ist derjenige, der für die Beschädigung verantwortlich ist, dem Betreiber zum Schadensersatz verpflichtet. Es liegt daher im Interesse aller, die solche Arbeiten durchführen, äußerste Vorsicht walten zu lassen und insbesondere folgendes genau zu beachten, um Beschädigungen zu vermeiden:

- (1) Vor der Aufnahme von Arbeiten am oder im Erdreich ist es notwendig, bei der

Planauskunft Vodafone:

<https://immobilienwirtschaft.vodafone.de/partner-der-immobilienwirtschaft/kontakt-planauskunft/planauskunft.html>

die Bestandspläne abzufordern.

- (2) Vorsicht beim Aufgraben! Zuerst die Lage der TK-Anlagen feststellen! Ggf. Suchschachtung!
- (3) Kabel der Betreiber werden nicht nur im öffentlichen Grund, sondern auch im privaten Grund (z.B. Felder, Wiesen, Waldstücke) geführt. Die Kabel liegen gewöhnlich in einer Tiefe von 30 cm bis 100 cm. Speziell gekennzeichnete Nano-Trench®-Kabel befinden sich in einer Tiefe von 6 cm bis 10 cm. Eine abweichende Tiefenlage ist wegen Kreuzungen mit anderen Anlagen, infolge nachträglicher Veränderungen der Deckung durch Straßenumbauten und aus anderen Gründen möglich. Die Kabel können in Kunststoffrohre oder Betonformsteine eingezogen, mit Schutzeinrichtungen (z.B. Schutzhauben, Mauersteinen) abgedeckt und durch ein Trassenband gekennzeichnet oder frei im Erdreich verlegt sein.
- (4) Rohre, Formsteine, Abdeckungen und Trassenband schützen die Kabel nicht gegen mechanische Beschädigungen. Sie sollen die Aufgrabenden lediglich auf das Vorhandensein von Kabeln aufmerksam machen (Warnschutz).
- (5) Telekommunikationskabel, bei denen die Grenzwerte nach DIN VDE 0800, Teil 3 überschritten werden, ist bei Beschädigung eine Gefährdung der damit in Berührung kommenden Personen nicht auszuschließen.
- (6) Bei einer Beschädigung von Glasfaserkabel ist Vorsicht geboten. Hier kann es beim Hineinblicken in den Lichtwellenleiter zu einer Gefährdung des Auges kommen.
- (7) Bei Erdarbeiten in der Nähe von TK-Anlagen dürfen spitze oder scharfe Werkzeuge (z.B. Bohrer, Spitzhacke, Spaten, Stoßeisen) als auch schlagende Werkzeuge (z. B. Krampen) nur so gehandhabt werden, dass Beschädigungen sicher ausgeschlossen sind. Für weiterführende Arbeiten sind nur stumpfe Geräte (z. B. Schaufeln) zu verwenden. Damit Abweichungen der Kabellage oder mit breiteren Kabelkanälen gerechnet werden muss, sind die gleichen Verhaltensmaßnahmen auch in einer Breite bis zu 50 cm links und rechts der bezeichneten Kabellage zu beachten.

Sitz der Unternehmen:

Vodafone GmbH

Ferdinand-Braun-Platz 1
D-40549 Düsseldorf
Postfach: D-40543 Düsseldorf

Geschäftsführer:innen:

Philippe Rogge (Vorsitzender), Anna Dimitrova,
Marcel de Groot, Tanja Richter, Alexander Saul,
Carmen Velthuis, Felicitas von Kyaw
Vorsitzender des Aufsichtsrats: Frank Rövekamp

Sitz der Gesellschaft: Düsseldorf,
Amtsgericht Düsseldorf, HRB 38062
WEEE-Reg.-Nr.: DE 91435957

Vodafone West GmbH

Ferdinand-Braun-Platz 1
D-40549 Düsseldorf

Geschäftsführer:innen:

Marcel de Groot, Carmen Velthuis, Ulrich Irnich
Vorsitzender des Aufsichtsrats: Stefanie Reichel

Sitz der Gesellschaft: Düsseldorf,
Amtsgericht Düsseldorf, HRB 95209
Steuernummer: 103/5700/2180

Vodafone Deutschland GmbH

Betastr. 6-8
D-85774 Unterföhring

Geschäftsführer:innen:

Marcel de Groot, Carmen Velthuis

Sitz der Gesellschaft: Unterföhring,
Amtsgericht München, HRB 145 837



Anweisung zum Schutze unterirdischer Anlagen bei Arbeiten Anderer (Kabelschutzanweisung)

- (8) Sprengungen in Schutzzonen von TK-Anlagen sind nur mit Wissen der regional zuständigen Service-Mitarbeiter und nach deren Angaben durchzuführen! Eine Beschädigung muss ausgeschlossen werden.
- (9) Müssen TK-Anlagen im Zuge von Arbeiten vorübergehend frei gelegt werden, so sind sie für die Dauer des Freiliegens wirksam vor Beschädigungen zu schützen. Um Beschädigungen an den Bauteilen im weiterführenden Versorgungsnetz zu verhindern, muss der Bauausführende seine Arbeiten so ausrichten, dass die Versorgungslinien weder durch Last noch durch Zug (Innenleiterzurückziehung) beschädigt werden.
- (10) In Gräben, in denen Kabel freigelegt worden sind, ist die vorherige Lage und der ursprünglich vorgefundene Zustand der TK-Anlage bestmöglich wiederherzustellen. Verrohrungen, Schutzabdeckungen und Trassenwarnband sind wieder herzustellen. Beim Schließen des Grabens ist die Erde zunächst nur bis in die Höhe des Kabelauflagers zu verfüllen und zu verdichten. Das Kabel ist auf einer 10 cm hohen, verdichteten, glatten Schicht aus loser, steinfreier Erde aufzubringen. Die neue Schicht über dem Kabel ist zunächst vorsichtig mit einem hölzernen Flachstampfer zu verdichten. Falls sich der Bodenaushub zum Wiedereinbau nicht eignet, ist gesiebter Sand zu verwenden.
- (11) Auf freiliegenden oder freigelegten Telekommunikationskabeln ist grundsätzlich nichts abzustellen.
- (12) Bei Erdarbeiten ist die ausführende Firma oder Person verpflichtet, alle gebotene Sorgfalt aufzuwenden, um einer Beschädigung von TK-Anlagen vorzubeugen.
- (13) Die Anwesenheit eines Beauftragten des Betreibers an der Aufgrabungsstelle hat keinen Einfluss auf die Verantwortlichkeit des Aufgrabenden. Der Aufgrabende ist weiterhin voll verantwortlich. Der Beauftragte des Betreibers hat keine Anweisungsbefugnis gegenüber den Arbeitskräften der die Aufgrabungen durchführenden Firma.
- (14) Kennzeichnung und Vermarkungseinrichtungen (wie z. B. Kabelmerksteine, -pflöcke, -scheiben oder -pfähle und eingegrabene Elektronik-Marker) sind Bestandteile der TK-Anlagen. Sie sind wichtige Fixpunkte für die Vermessung und für das wieder Auffinden der TK-Anlagen im Störfall. Oberirdische Vermarkungselemente müssen ständig sichtbar und zugänglich gehalten werden.
- (15) Jede unbeabsichtigte Freilegung von TK-Anlagen des Betreibers ist unverzüglich und auf dem schnellsten Wege zu melden. Freigelegte Kabel sind zu sichern und vor Beschädigung und Diebstahl zu schützen. Die Erdarbeiten sind an Stellen mit unbeabsichtigt freigelegten Kabeln bis zum Eintreffen des Beauftragten des Betreibers einzustellen.

Besonderheiten Vodafone

- (1) Beim Vorhandensein von **HDD-Bohrungen** (Spülbohrungen) in den Betreiber-Plänen ist von Ihnen das entsprechende Bohrprotokoll bei der Planauskunft unter Angabe der Anfragenummer und der HDD-Kennung (SBW-Nr.) anzufordern, da Abweichungen von der Regelverlegetiefe vorliegen.
- (2) Die in den Plänen vermerkten Maße (nicht die zeichnerische Darstellung der Trassen) geben einen Anhalt für die Lage der dargestellten Telekommunikationsanlagen. Alle Maße sind in Metern vermerkt.
- (3) Zu in den Plänen angegebenen Messpunkten können die Koordinatentabellen bei Vodafone unter Angabe der Anfragenummer abgerufen werden.
- (4) **Nano-Trench®** stellt eine Sonderbauweise dar, mit einer Verlegung von Glasfasern in Mindertiefe. Je nach Straßenaufbau werden Tiefen von 6 - 10 cm erreicht.

Sitz der Unternehmen:

Vodafone GmbH

Ferdinand-Braun-Platz 1
D-40549 Düsseldorf
Postfach: D-40543 Düsseldorf

Geschäftsführer:innen:

Philippe Rogge (Vorsitzender), Anna Dimitrova,
Marcel de Groot, Tanja Richter, Alexander Saul,
Carmen Velthuis, Felicitas von Kyaw
Vorsitzender des Aufsichtsrats: Frank Rövekamp

Sitz der Gesellschaft: Düsseldorf,
Amtsgericht Düsseldorf, HRB 38062
WEEE-Reg.-Nr.: DE 91435957

Vodafone West GmbH

Ferdinand-Braun-Platz 1
D-40549 Düsseldorf

Geschäftsführer:innen:

Marcel de Groot, Carmen Velthuis, Ulrich Irnich
Vorsitzender des Aufsichtsrats: Stefanie Reichel

Sitz der Gesellschaft: Düsseldorf,
Amtsgericht Düsseldorf, HRB 95209
Steuernummer: 103/5700/2180

Vodafone Deutschland GmbH

Betastr. 6-8
D-85774 Unterföhring

Geschäftsführer:innen:

Marcel de Groot, Carmen Velthuis

Sitz der Gesellschaft: Unterföhring,
Amtsgericht München, HRB 145 837



BITTE BEACHTEN:

UPDATE UMFANG DER PLANAUSKUNFT

Anweisung zum Schutze unterirdischer Anlagen bei Arbeiten Anderer (Kabelschutzanweisung)

Erreichbarkeit der Planauskunft

E-Mail (nicht für Plananfragen):

UM.Planauskunft@Vodafone.com

Anschrift (nicht für Plananfragen):

Vodafone West GmbH
Planauskunft
Ferdinand-Braun-Platz 1
D-40543 Düsseldorf

Website:

[https://immobilienwirtschaft.vodafone.de/
partner-der-immobilienwirtschaft/kontakt-
planauskunft/planauskunft.html](https://immobilienwirtschaft.vodafone.de/partner-der-immobilienwirtschaft/kontakt-planauskunft/planauskunft.html)

**Meldung von Kabelschäden
und anderen Vorkommnissen:**

**Vodafone West
(für NRW, Hessen und BW)**

Telefon: 0800 888 87 19

Sitz der Unternehmen:

Vodafone GmbH

Ferdinand-Braun-Platz 1
D-40549 Düsseldorf
Postfach: D-40543 Düsseldorf

Geschäftsführer:innen:

Philippe Rogge (Vorsitzender), Anna Dimitrova,
Marcel de Groot, Tanja Richter, Alexander Saul,
Carmen Velthuis, Felicitas von Kyaw
Vorsitzender des Aufsichtsrats: Frank Rövekamp

Sitz der Gesellschaft: Düsseldorf,
Amtsgericht Düsseldorf, HRB 38062
WEEE-Reg.-Nr.: DE 91435957

Vodafone West GmbH

Ferdinand-Braun-Platz 1
D-40549 Düsseldorf

Geschäftsführer:innen:

Marcel de Groot, Carmen Velthuis, Ulrich Irnich
Vorsitzender des Aufsichtsrats: Stefanie Reichel

Sitz der Gesellschaft: Düsseldorf,
Amtsgericht Düsseldorf, HRB 95209
Steuernummer: 103/5700/2180

Vodafone Deutschland GmbH

Betastr. 6-8
D-85774 Unterföhring

Geschäftsführer:innen:

Marcel de Groot, Carmen Velthuis

Sitz der Gesellschaft: Unterföhring,
Amtsgericht München, HRB 145 837



Symbolverzeichnis – Trassen

| | |
|--|---|
| | Kabelschacht mit Nummer |
| | Abzweigkasten mit Nummer |
| | Batterieschacht mit Nummer |
| | Verstärkerpunkt-Gehäuse (VrP-Gehäuse) |
| | VrP-Gehäuse in einer Litfaßsäule |
| | VrP-Gehäuse mit Einspeisepunkt |
| | Muffentrog |
| | Rohrtrassenende |
| | Rohrtrassenunterbrechung |
| | Rohrtrassenunterbrechung mit Montagegrube |
| | Säule |
| | Verbindungsstelle |
| | Fitting/Rohrverbinder |
| | Rohrtrasse |
| | Erdkabeltrasse |
| | Oberirdische Kabeltrasse |
| | Nano-Trench® |

| | |
|--|---|
| | Schutzrohr (DN 100) mit Längenangabe in Pfeilrichtung |
| | Schutzrohr (ON 50) mit Längenangabe in Pfeilrichtung |
| | Anzahl Rohre DN 100 (Länge in Meter). Der Unterstrich gibt die Lage in der Trasse an. |
| | Anzahl der Rohre DN 40 mit Kennzeichnungsmerkmalen (Länge in Meter). |
| | Hauseinführung |

Länge von A bis B
Beachte
Schnittzeichnung
(HDD-84,5-4XDN125)
SBW-1311B-001

HDD-Bohrungen mit Informationen über Abschnitt, Länge und Anzahl der Rohre, sowie der Bauwerksnummer der Bohrung
SBW-1311B-001 entspricht der Nr. des Bohrprotokoll, bzw. Bohrprofil

Messpunkt mit Koordinatenpunkt-Nr. Koordinatentabelle anfordern

HDD-Bohrung (Spülbohrung)
Ggf. Bohrprotokoll anfordern



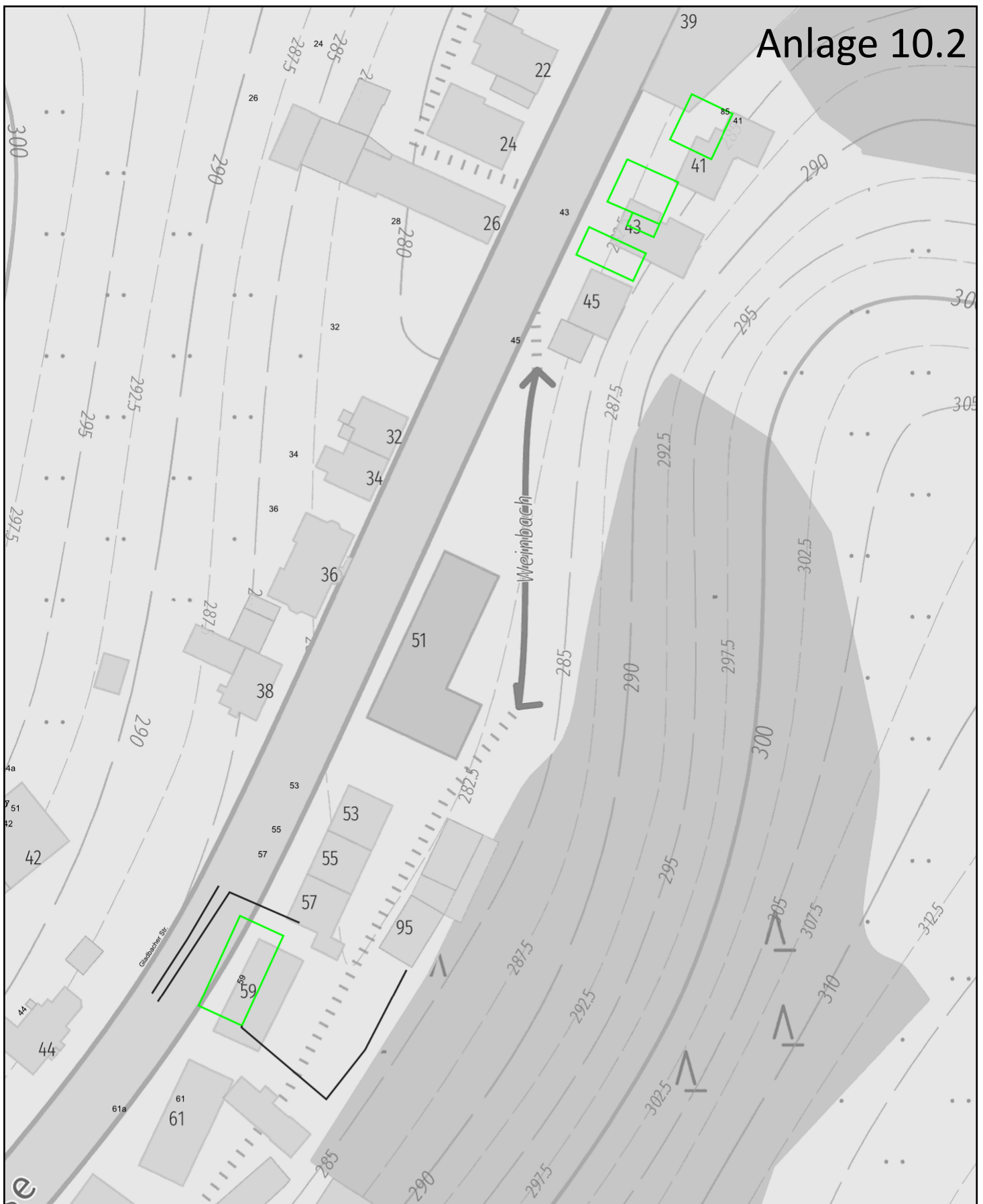
Symbolverzeichnis – Telekom-Legenden

| | | | |
|--|--|--|---|
| | Kabelschacht mit einem Deckel | | Kupplung |
| | Kabelkanal aus 2 x 3 Kunststoffrohren DN 100 | | Abzweiger |
| | Kabelschacht mit zwei Deckeln | | Kreuzung mit Starkstromkabel |
| | Kabelkanal aus zwei Formsteinen | | Kreuzung mit Rohrleitung für flüssige oder gasförmige Stoff |
| | Abzweigkasten (AzK) | | Hier befindet sich ein Kabelring |
| | Zwei Kabel und vier Leerrohre DN 40 in einer Trasse | | Totes Kabel |
| | Zwei Formsteine und Rohr aus Halbschalen | | Muffentrog |
| | Unterbrechungsstelle in einer Kabelrohranlage | | Kabelmerksteine |
| | Teilweise abgebrochener Kabelschacht | | Verstärkerpunkt |
| | Rohrende, ab hier liegt das Kabel als Erdkabel | | Einspeisepunkt (220V) |
| | Erdkabel, abgedeckt durch Mauerziegel oder Abdeckplatten | | Übergabepunkt |
| | Erdkabel, abgedeckt durch Mauerziegel oder Abdeckhauben | | Verstärkerstelle |
| | Zwei Kabel mit Trassenband | | Empfangsstelle |
| | Zwei Schutzrohre ab der Strichlinie in Pfeilrichtung 6,5m lang | | |
| | Kennzeichnung der Einmessachse durch eine Strichlinie, auf die Abstandsmaße bezogen sind | | |
| | Hinweis auf Gefährdung durch Einspeisung, der Grenzwert nach VDE 800 wird überschritten | | |

Abkürzungsverzeichnis - Oberflächenmerkmale

| | |
|-------------------|-------------------------|
| Ackk | Ackerkante |
| Betk | Betonkante |
| Bw | Bahnwärterhaus |
| Gy | Gully |
| OT | Ortstafel |
| Tkst | Tankstelle |
| VP | Vermessungspunkt |
| Wgw | Wegweiser |
| Wgk unreg | unregelmäßige Wegkante |
| Bdst | Bordstein |
| Bmr | Baumreihe |
| Fbk | Fahrbahnkante |
| Hy | Hydrant |
| Rwg | Radweg |
| TP | Trigonometrischer Punkt |
| Wgrd | Wegrand |
| unbest Wgk | Unbestimmte Wegkante |

Anlage 10.2



Planauskunft (Zeichenerklärung siehe Kabelschutzanweisung)

Vorgangsnummer: 20240507_0422_V01

Rufnummer bei Kabelschäden: 0800 / 8888 719

Projekt-Titel: Deckensanierung B 506 Abschnitt 22

Erstellungszeit: 07.05.2024 10:06:43 Gültig bis: 04.06.2024

Blatt:2

Einstiegsadresse: Wipperfürth Gladbacher Str. 1 (51688)

Maßstab:

Thema:

1 : 1000

Basiskarten VFDE

Hinweis: Die angezeigten Informationen sind nur zur allgemeinen Referenz bestimmt. Hinsichtlich Lagegenauigkeit und Aktualität kann seitens Vodafone keine Garantie übernommen werden. Im Falle von Grabungen oder sonstiger Arbeiten ausserhalb der markierten Trassen dürfen Sie sich nicht ausschließlich auf diese Informationen verlassen. BEACHTEN SIE BITTE DIE KABELSCHUTZANWEISUNG



Trassennetz VFDE





Planauskunft (Zeichenerklärung siehe Kabelschutzanweisung)

Vorgangsnummer: 20240507_0422_V01

Rufnummer bei Kabelschäden: 0800 / 8888 719

Projekt-Titel: Deckensanierung B 506 Abschnitt 22

Erstellungszeit: 07.05.2024 10:06:43 Gültig bis: 04.06.2024

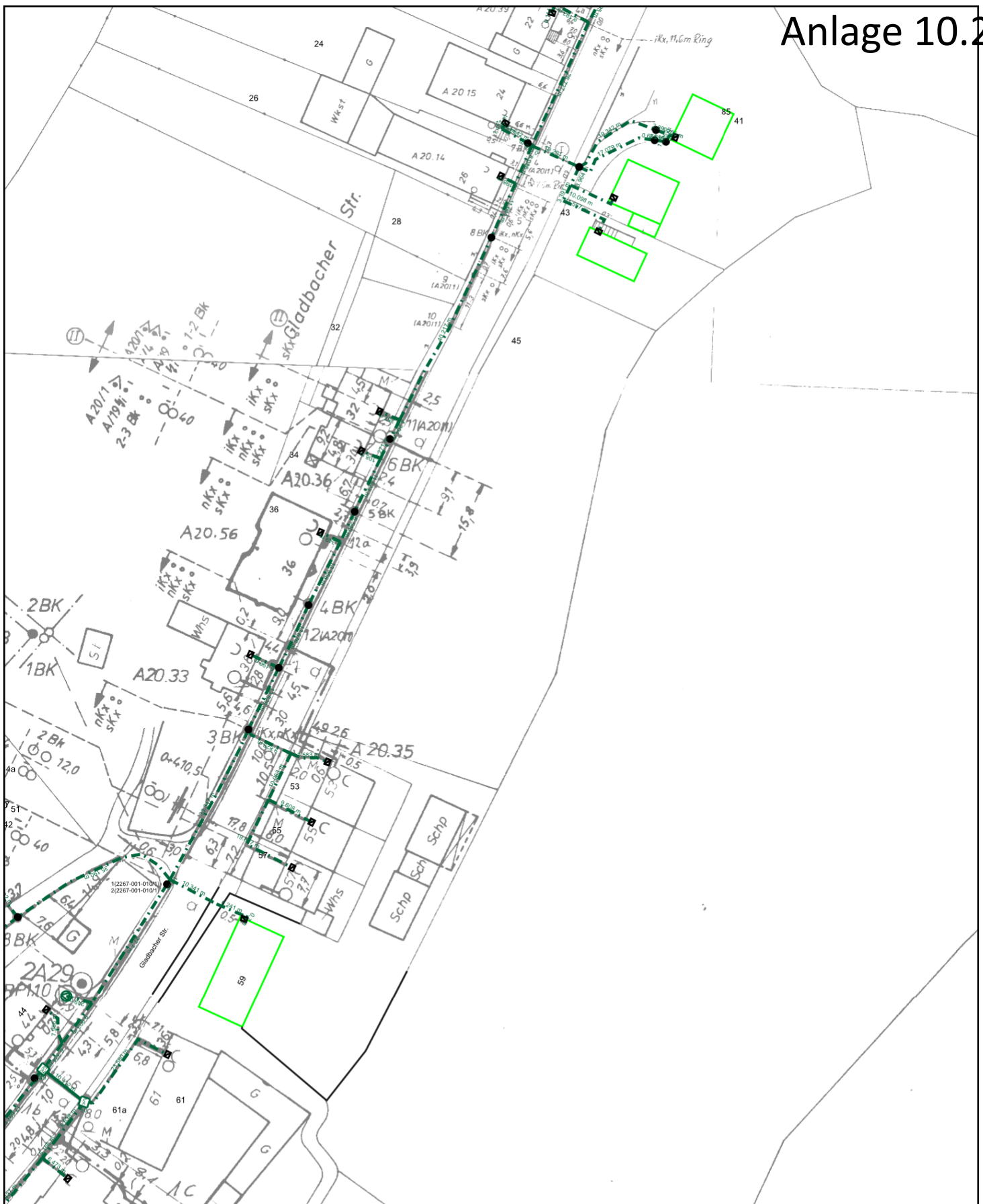
Blatt:2



Einstiegsadresse: Wipperfurth Gladbacher Str. 1 (51688)

Maßstab: 1 : 1000
Thema: Basiskarten VFW

Hinweis: Die angezeigten Informationen sind nur zur allgemeinen Referenz bestimmt. Hinsichtlich Lagegenauigkeit und Aktualität kann seitens Vodafone keine Garantie übernommen werden. Im Falle von Grabungen oder sonstiger Arbeiten ausserhalb der markierten Trassen dürfen Sie sich nicht ausschließlich auf diese Informationen verlassen. BEACHTEN SIE BITTE DIE KABELSCHUTZANWEISUNG





| | | | | | |
|---|--|---|--|---|--|
| Planauskunft (Zeichenerklärung siehe Kabelschutzanweisung) | | Hinweis: Die angezeigten Informationen sind nur zur allgemeinen Referenz bestimmt. Hinsichtlich Lagegenauigkeit und Aktualität kann seitens Vodafone keine Garantie übernommen werden. Im Falle von Grabungen oder sonstiger Arbeiten ausserhalb der markierten Trassen dürfen Sie sich nicht ausschließlich auf diese Informationen verlassen. BEACHTEN SIE BITTE DIE KABELSCHUTZANWEISUNG | | | |
| Vorgangsnummer: 20240507_0422_V01 | | | | | |
| Rufnummer bei Kabelschäden: 0800 / 8888 719 | | | | | |
| Projekt-Titel: Deckensanierung B 506 Abschnitt 22 | | | | | |
| Erstellungszeit: 07.05.2024 10:06:43 | | Gültig bis: 04.06.2024 | | Blatt: 2 | |
| Einstiegsadresse: Wipperfurth Gladbacher Str. 1 (51688) | | | |  | |
| Maßstab: 1 : 1000 | | Thema: Trassennetz VFW | | | |
| | | | | | |
|  | | | | | |

**Planauskunft** (Zeichenerklärung siehe Kabelschutzanweisung)

Vorgangsnummer: 20240507_0422_V01

Rufnummer bei Kabelschäden: 0800 / 8888 719

Projekt-Titel: Deckensanierung B 506 Abschnitt 22

Erstellungszeit: 07.05.2024 10:07:49 Gültig bis: 04.06.2024

Blatt:3

Einstiegsadresse: Wipperfürth Gladbacher Str. 1 (51688)

Maßstab:

1 : 1000

Thema:

Basiskarten VFDE

Hinweis: Die angezeigten Informationen sind nur zur allgemeinen Referenz bestimmt. Hinsichtlich Lagegenauigkeit und Aktualität kann seitens Vodafone keine Garantie übernommen werden. Im Falle von Grabungen oder sonstiger Arbeiten ausserhalb der markierten Trassen dürfen Sie sich nicht ausschließlich auf diese Informationen verlassen. BEACHTEN SIE BITTE DIE KABELSCHUTZANWEISUNG



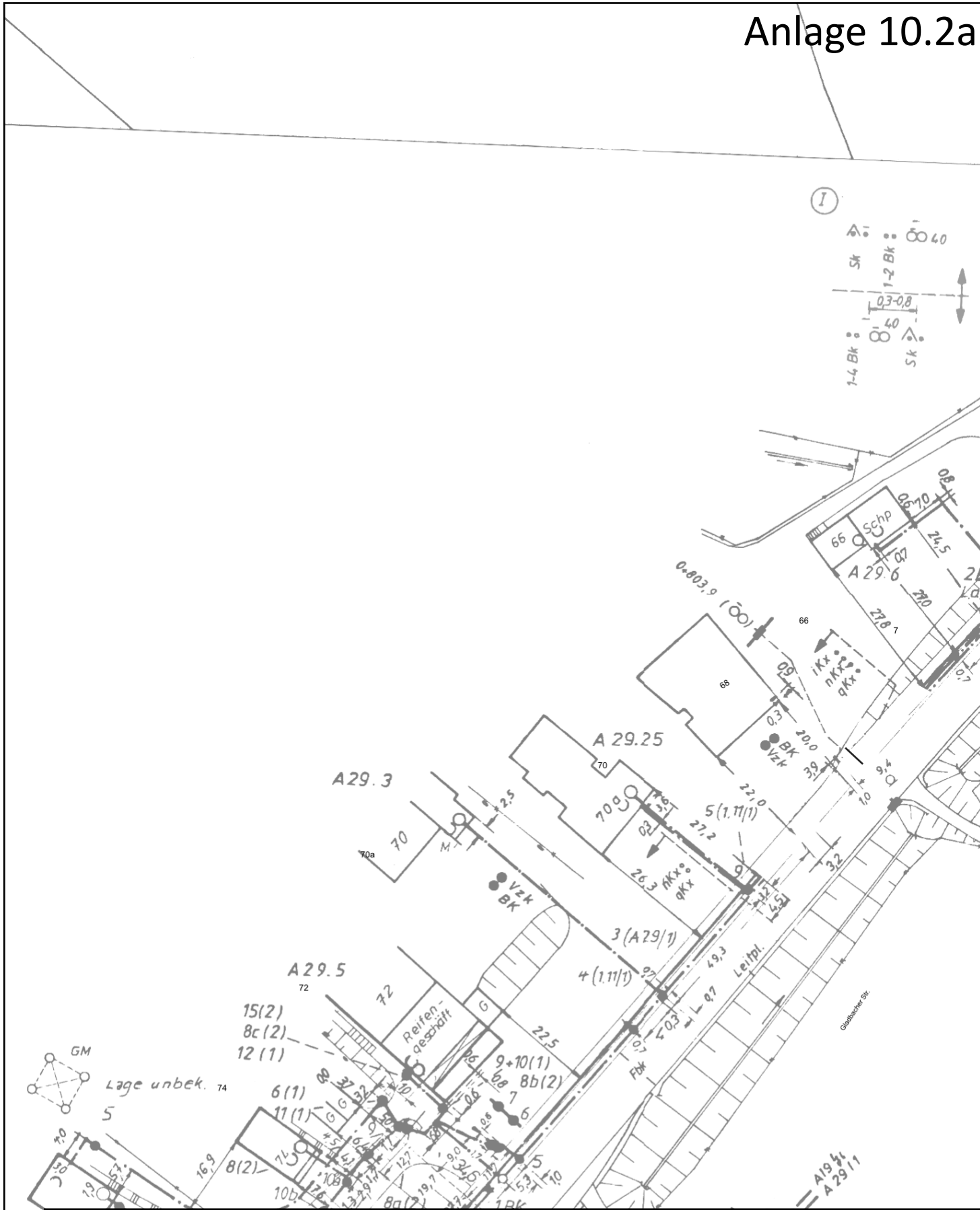


Planauskunft (Zeichenerklärung siehe Kabelschutzanweisung)

| | |
|---|-------------------------|
| Vorgangsnummer: 20240507_0422_V01 | |
| Rufnummer bei Kabelschäden: 0800 / 8888 719 | |
| Projekt-Titel: Deckensanierung B 506 Abschnitt 22 | |
| Erstellungszeit: 07.05.2024 10:07:49 | Gültig bis: 04.06.2024 |
| Einstiegsadresse: Wipperfürth Gladbacher Str. 1 (51688) | |
| Maßstab: 1 : 1000 | Thema: Trassennetz VFDE |

Hinweis: Die angezeigten Informationen sind nur zur allgemeinen Referenz bestimmt. Hinsichtlich Lagegenauigkeit und Aktualität kann seitens Vodafone keine Garantie übernommen werden. Im Falle von Grabungen oder sonstiger Arbeiten ausserhalb der markierten Trassen dürfen Sie sich nicht ausschließlich auf diese Informationen verlassen. BEACHTEN SIE BITTE DIE KABELSCHUTZANWEISUNG



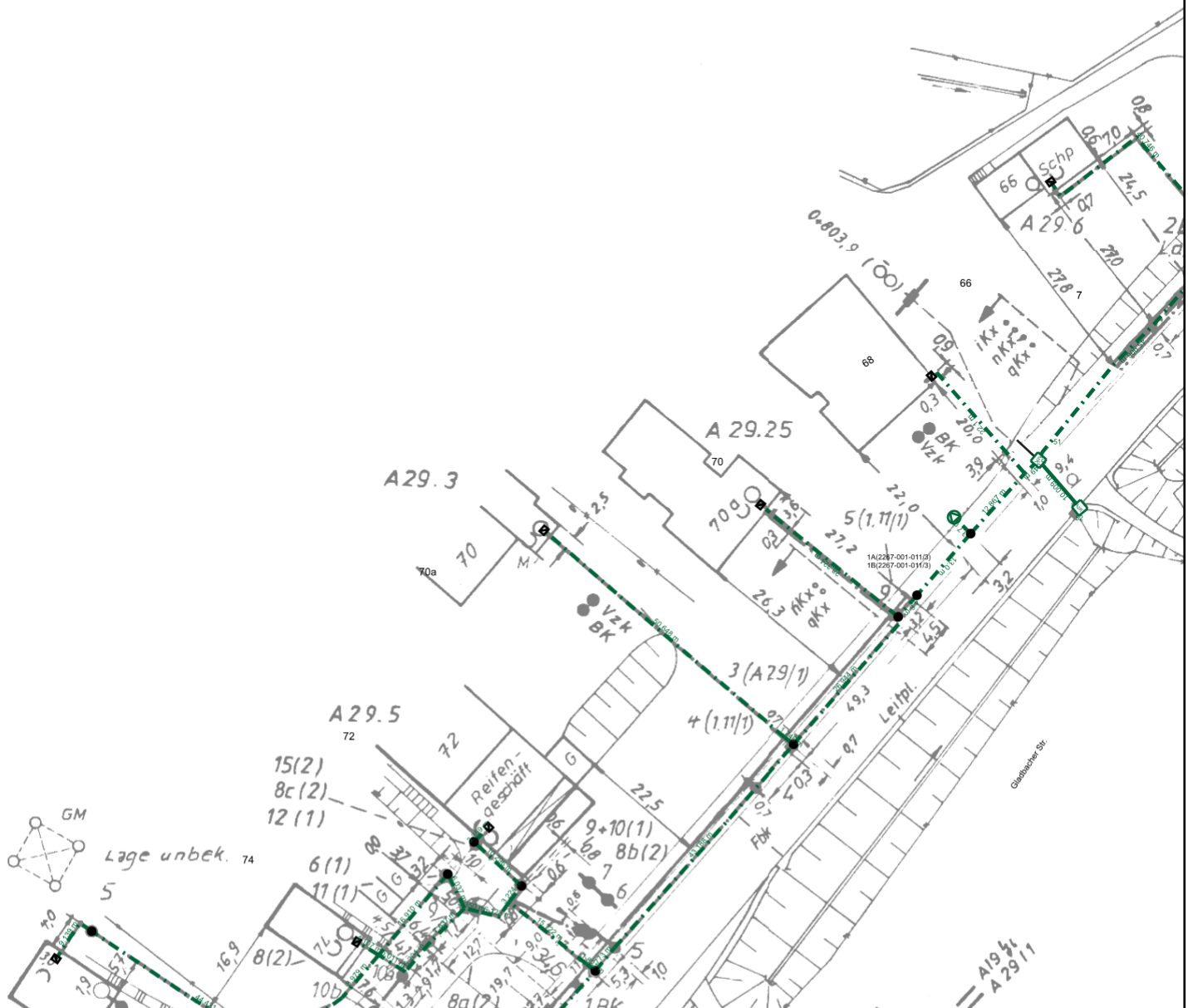


Planauskunft (Zeichenerklärung siehe Kabelschutzanweisung)

| | |
|-----------------------------|---------------------------------------|
| Vorgangsnummer: | 20240507_0422_V01 |
| Rufnummer bei Kabelschäden: | 0800 / 8888 719 |
| Projekt-Titel: | Deckensanierung B 506 Abschnitt 22 |
| Erstellungszeit: | 07.05.2024 10:07:49 |
| Gültig bis: | 04.06.2024 |
| Einstiegsadresse: | Wipperfürth Gladbacher Str. 1 (51688) |
| Maßstab: | Thema: |
| 1 : 1000 | Basiskarten VFW |

Hinweis: Die angezeigten Informationen sind nur zur allgemeinen Referenz bestimmt. Hinsichtlich Lagegenauigkeit und Aktualität kann seitens Vodafone keine Garantie übernommen werden. Im Falle von Grabungen oder sonstiger Arbeiten ausserhalb der markierten Trassen dürfen Sie sich nicht ausschließlich auf diese Informationen verlassen. BEACHTEN SIE BITTE DIE KABELSCHUTZANWEISUNG

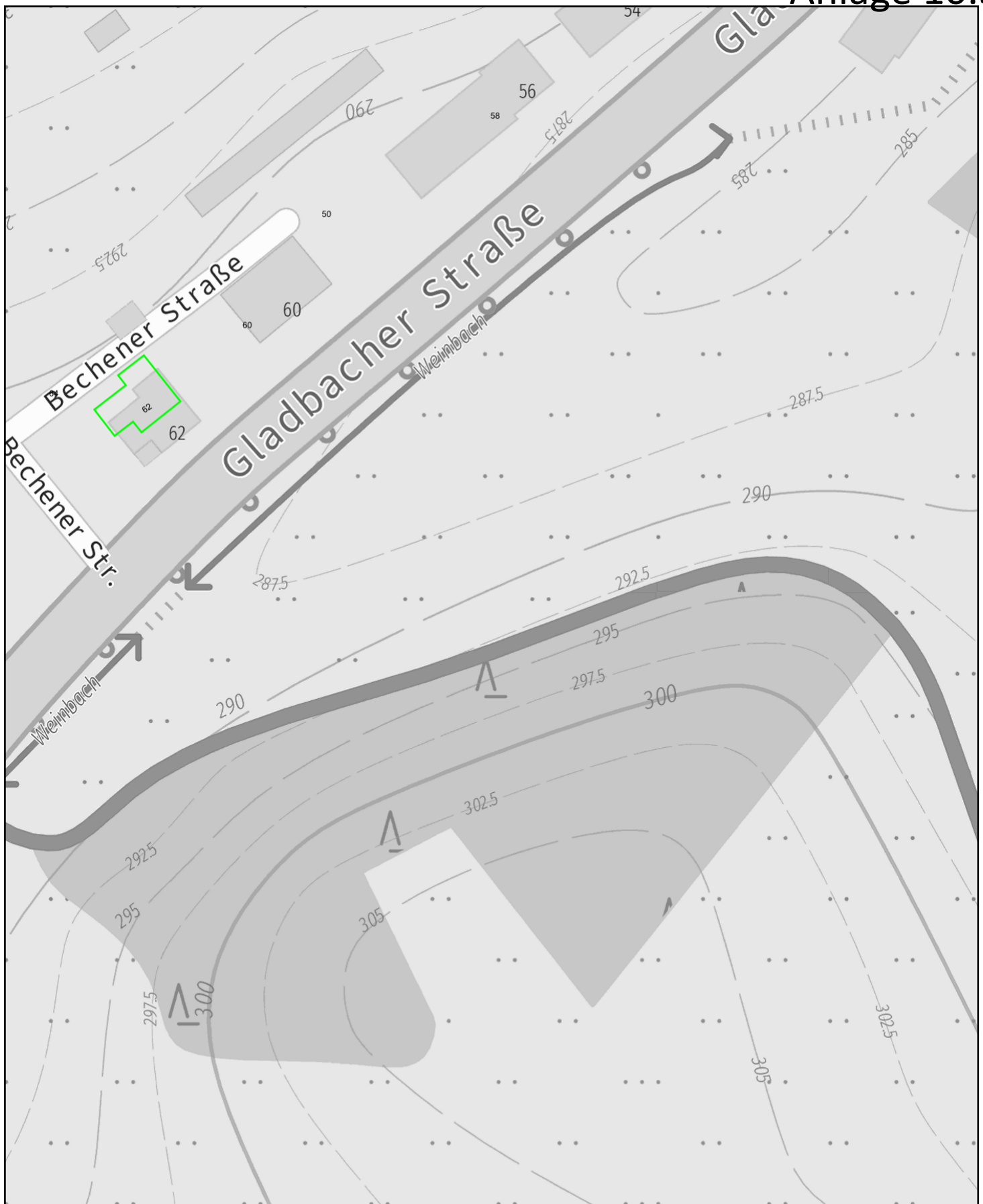




1 : 1000 Trassennetz VFW

Blatt:3




Planauskunft (Zeichenerklärung siehe Kabelschutzanweisung)

 Vorgangsnummer: **20240507_0422_V01**

 Rufnummer bei Kabelschäden: **0800 / 8888 719**

 Projekt-Titel: **Deckensanierung B 506 Abschnitt 22**

 Erstellungszeit: **07.05.2024 10:08:41** Gültig bis: **04.06.2024**

 Blatt: **4**

 Einstiegsadresse: **Wipperfürth Gladbacher Str. 1 (51688)**

Maßstab:

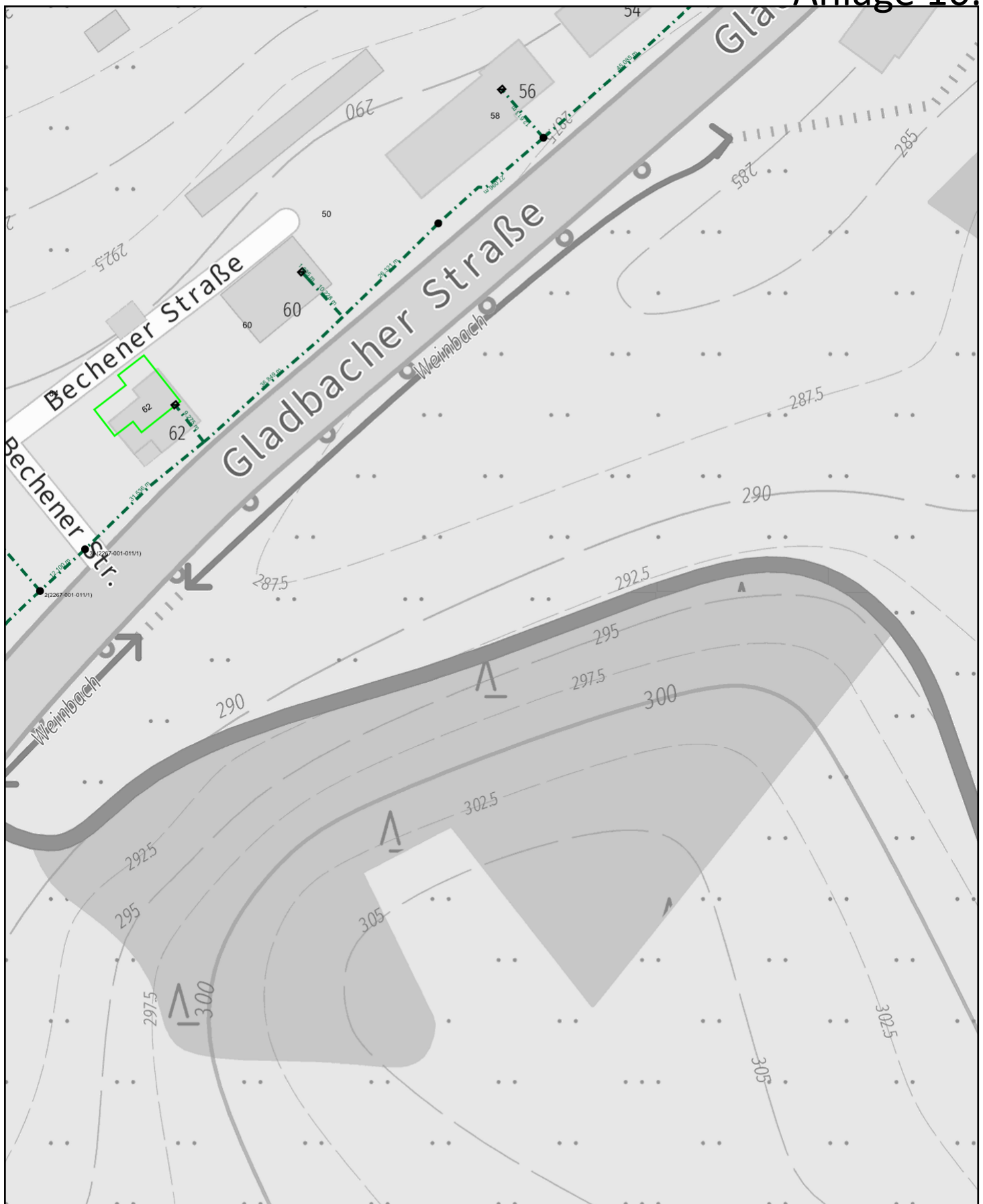
1 : 1000

Thema:

Basiskarten VFDE

Hinweis: Die angezeigten Informationen sind nur zur allgemeinen Referenz bestimmt. Hinsichtlich Lagegenauigkeit und Aktualität kann seitens Vodafone keine Garantie übernommen werden. Im Falle von Grabungen oder sonstiger Arbeiten ausserhalb der markierten Trassen dürfen Sie sich nicht ausschließlich auf diese Informationen verlassen. **BEACHTEN SIE BITTE DIE KABELSCHUTZANWEISUNG**




Planauskunft (Zeichenerklärung siehe Kabelschutzanweisung)

Vorgangsnummer: 20240507_0422_V01

Rufnummer bei Kabelschäden: 0800 / 8888 719

Projekt-Titel: Deckensanierung B 506 Abschnitt 22

Erstellungszeit: 07.05.2024 10:08:42 Gültig bis: 04.06.2024

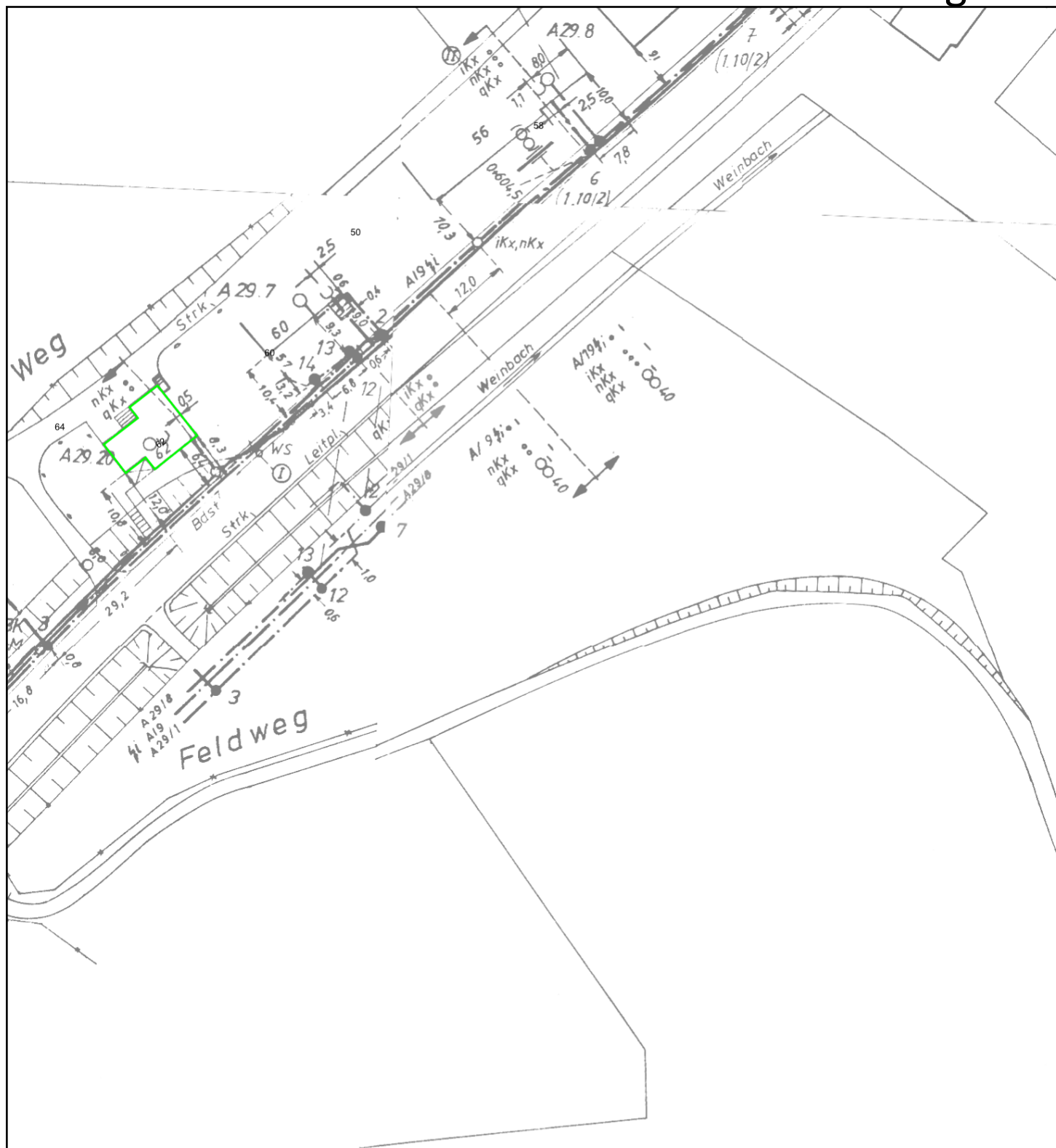
Blatt:4

Einstiegsadresse: Wipperfürth Gladbacher Str. 1 (51688)

 Maßstab: 1 : 1000
 Thema: Trassennetz VFDE

Hinweis: Die angezeigten Informationen sind nur zur allgemeinen Referenz bestimmt. Hinsichtlich Lagegenauigkeit und Aktualität kann seitens Vodafone keine Garantie übernommen werden. Im Falle von Grabungen oder sonstiger Arbeiten ausserhalb der markierten Trassen dürfen Sie sich nicht ausschließlich auf diese Informationen verlassen. BEACHTEN SIE BITTE DIE KABELSCHUTZANWEISUNG





Planauskunft (Zeichenerklärung siehe Kabelschutzanweisung)

Vorgangsnummer: 20240507_0422_V01

Rufnummer bei Kabelschäden: 0800 / 8888 719

Projekt-Titel: Deckensanierung B 506 Abschnitt 22

Erstellungszeit: 07.05.2024 10:08:42 Gültig bis: 04.06.2024

Blatt:4

Einstiegsadresse: Wipperfürth Gladbacher Str. 1 (51688)

Maßstab:

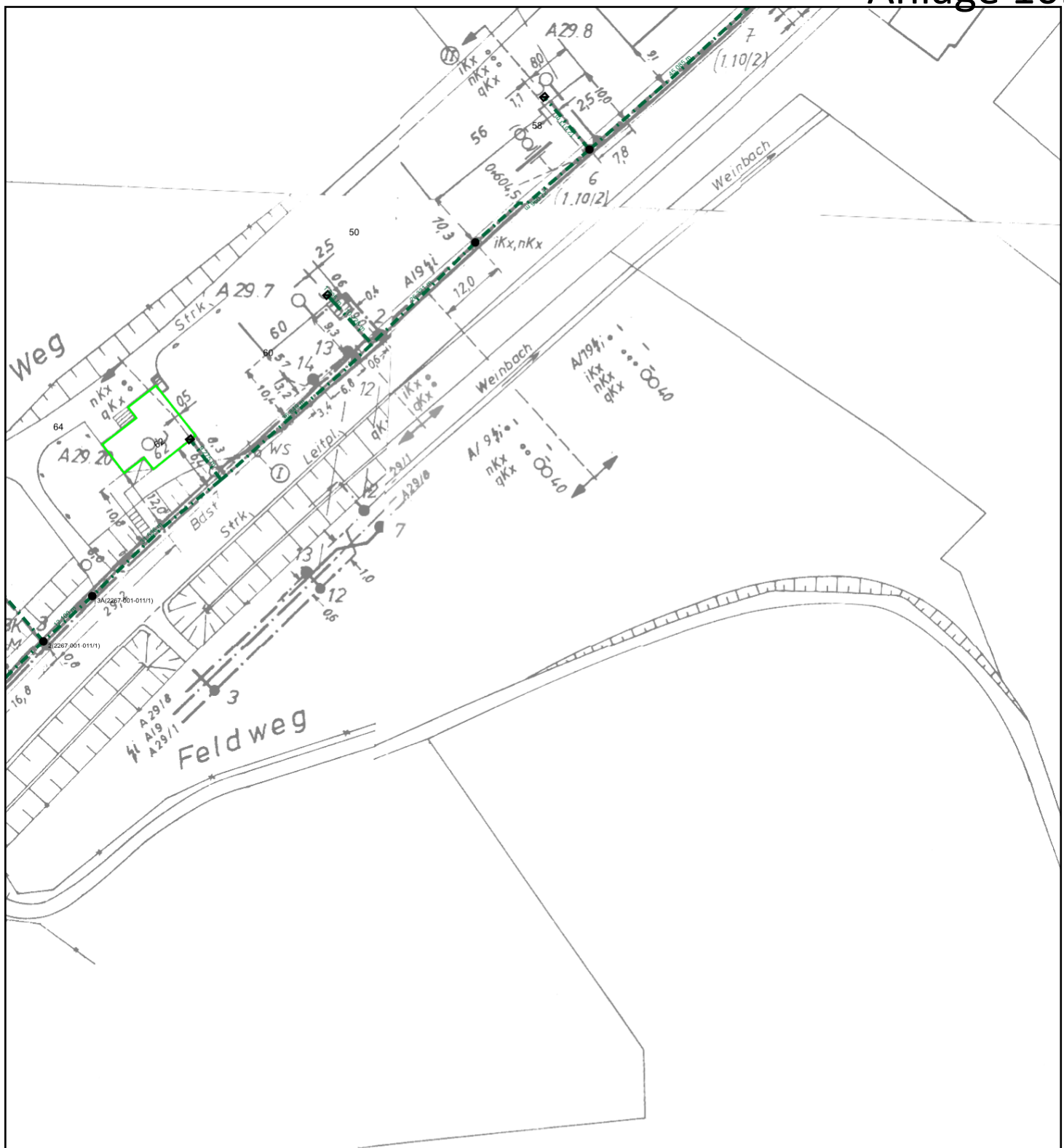
Thema:

1 : 1000

Basiskarten VFW

Hinweis: Die angezeigten Informationen sind nur zur allgemeinen Referenz bestimmt. Hinsichtlich Lagegenauigkeit und Aktualität kann seitens Vodafone keine Garantie übernommen werden. Im Falle von Grabungen oder sonstiger Arbeiten ausserhalb der markierten Trassen dürfen Sie sich nicht ausschließlich auf diese Informationen verlassen. BEACHTEN SIE BITTE DIE KABELSCHUTZANWEISUNG





Planauskunft (Zeichenerklärung siehe Kabelschutzanweisung)

Vorgangsnummer: 20240507_0422_V01

Rufnummer bei Kabelschäden: 0800 / 8888 719

Projekt-Titel: Deckensanierung B 506 Abschnitt 22

Erstellungszeit: 07.05.2024 10:08:42 Gültig bis: 04.06.2024

Blatt:4

Einstiegsadresse: Wipperfürth Gladbacher Str. 1 (51688)

Maßstab:

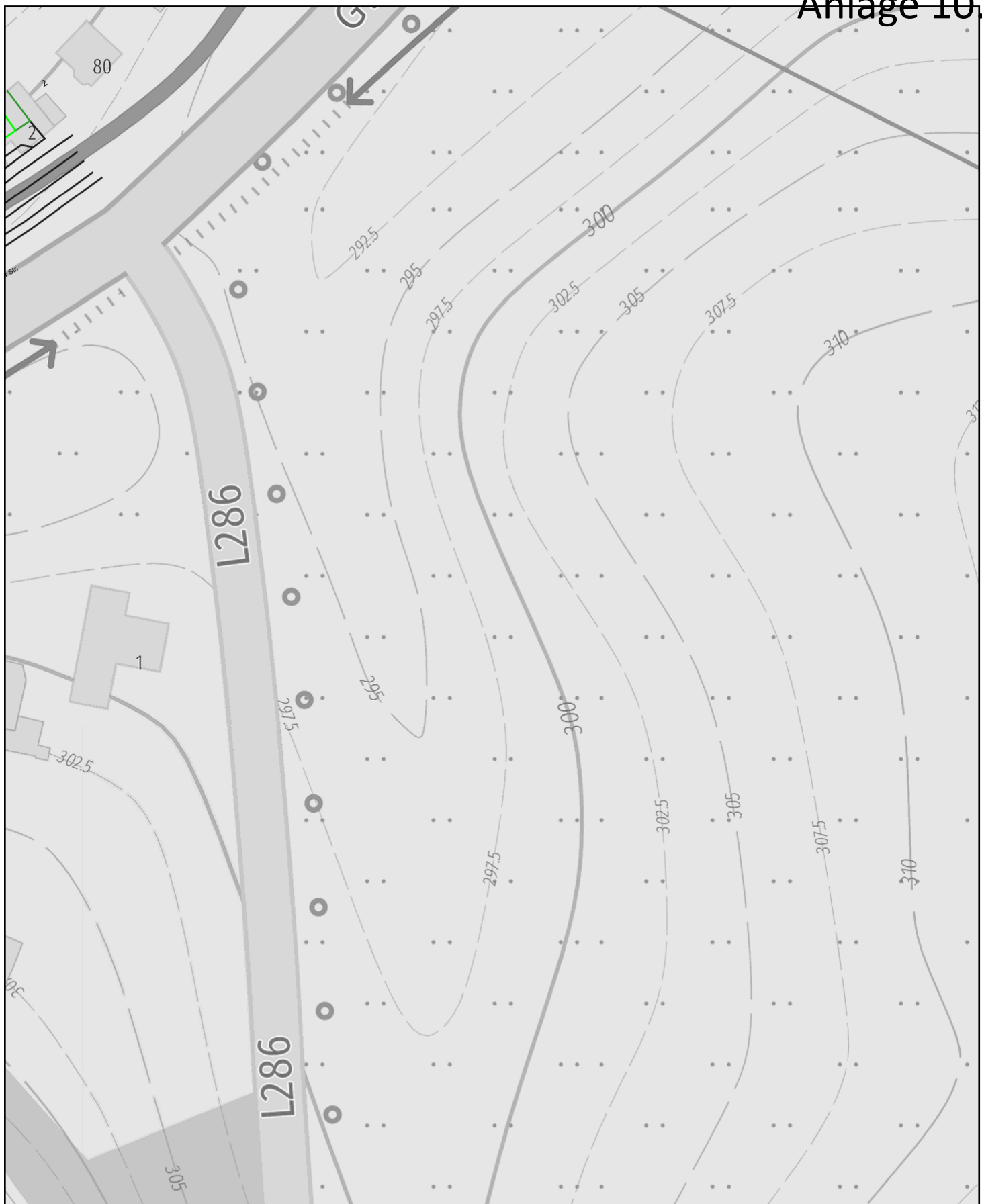
Thema:

1 : 1000

Trassennetz VFW

Hinweis: Die angezeigten Informationen sind nur zur allgemeinen Referenz bestimmt. Hinsichtlich Lagegenauigkeit und Aktualität kann seitens Vodafone keine Garantie übernommen werden. Im Falle von Grabungen oder sonstiger Arbeiten ausserhalb der markierten Trassen dürfen Sie sich nicht ausschließlich auf diese Informationen verlassen. BEACHTEN SIE BITTE DIE KABELSCHUTZANWEISUNG



**Planauskunft** (Zeichenerklärung siehe Kabelschutzanweisung)

Vorgangsnummer: 20240507_0422_V01

Rufnummer bei Kabelschäden: 0800 / 8888 719

Projekt-Titel: Deckensanierung B 506 Abschnitt 22

Erstellungszeit: 07.05.2024 10:10:06

Gültig bis: 04.06.2024

Blatt:5

Einstiegsadresse: Wipperfürth Gladbacher Str. 1 (51688)

Maßstab:

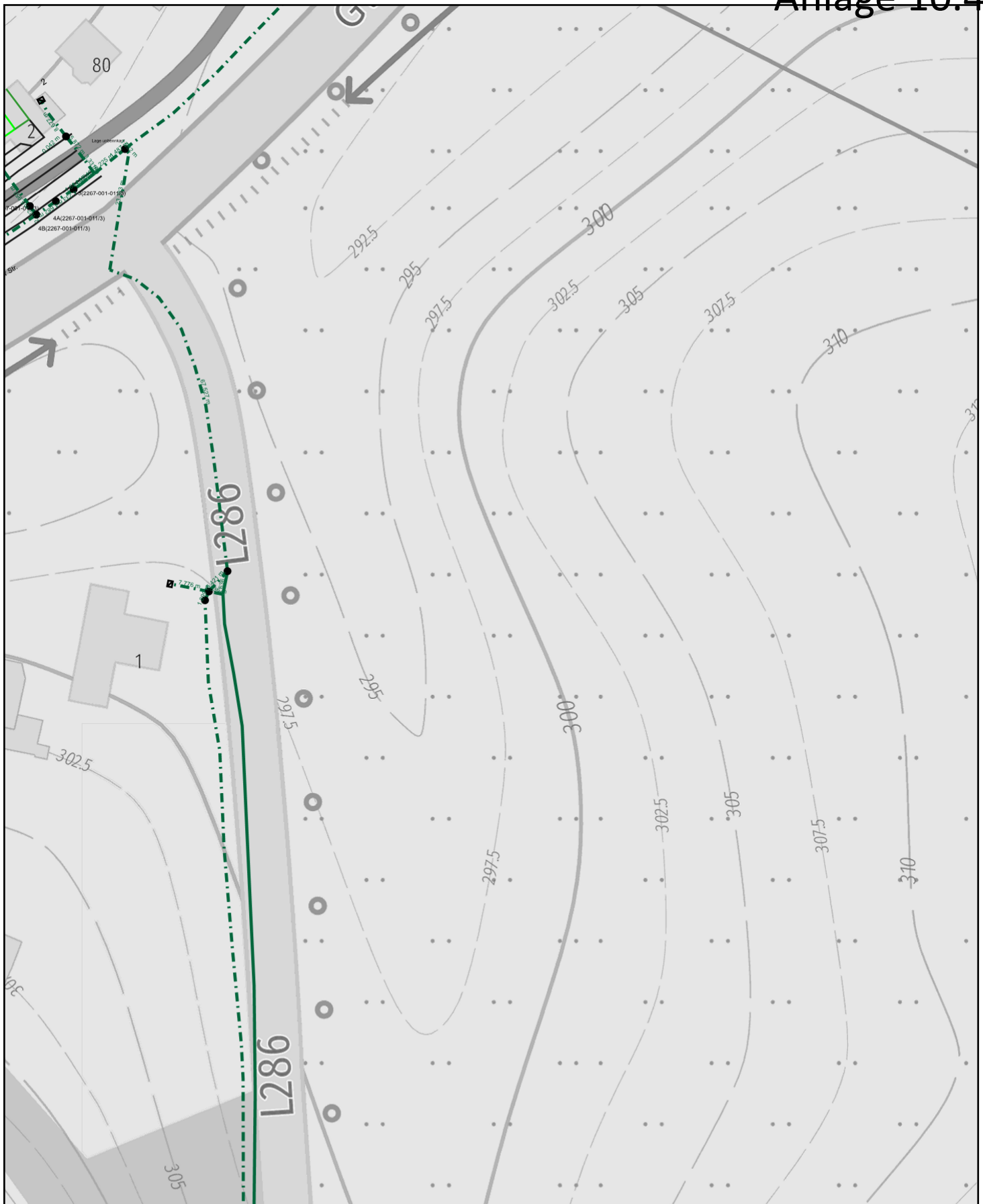
1 : 1000

Thema:

Basiskarten VFDE

Hinweis: Die angezeigten Informationen sind nur zur allgemeinen Referenz bestimmt. Hinsichtlich Lagegenauigkeit und Aktualität kann seitens Vodafone keine Garantie übernommen werden. Im Falle von Grabungen oder sonstiger Arbeiten ausserhalb der markierten Trassen dürfen Sie sich nicht ausschließlich auf diese Informationen verlassen. BEACHTEN SIE BITTE DIE KABELSCHUTZANWEISUNG



**Planauskunft** (Zeichenerklärung siehe Kabelschutzanweisung)

Vorgangsnummer: 20240507_0422_V01

Rufnummer bei Kabelschäden: 0800 / 8888 719

Projekt-Titel: Deckensanierung B 506 Abschnitt 22

Erstellungszeit: 07.05.2024 10:10:06

Gültig bis: 04.06.2024

Blatt:5

Einstiegsadresse: Wipperfürth Gladbacher Str. 1 (51688)

Maßstab:

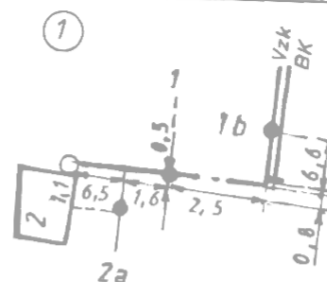
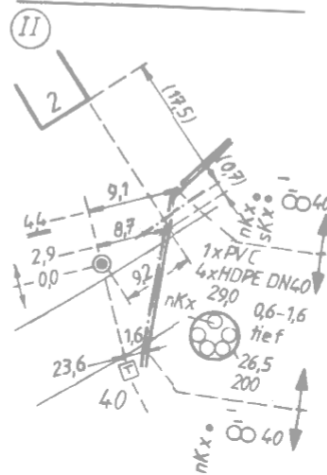
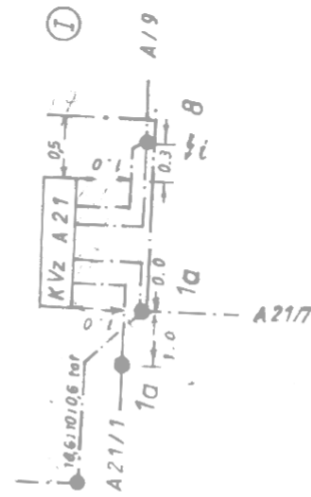
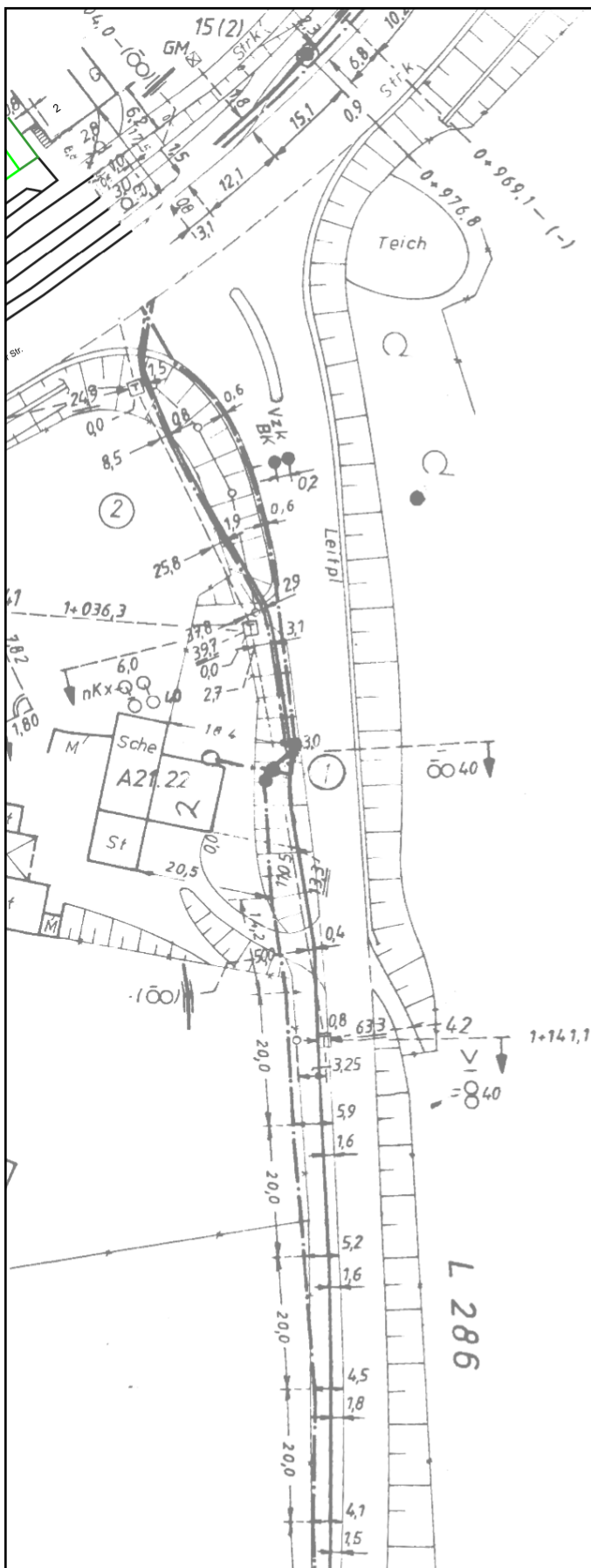
1 : 1000

Thema:

Trassennetz VFDE

Hinweis: Die angezeigten Informationen sind nur zur allgemeinen Referenz bestimmt. Hinsichtlich Lagegenauigkeit und Aktualität kann seitens Vodafone keine Garantie übernommen werden. Im Falle von Grabungen oder sonstiger Arbeiten ausserhalb der markierten Trassen dürfen Sie sich nicht ausschließlich auf diese Informationen verlassen. BEACHTEN SIE BITTE DIE KABELSCHUTZANWEISUNG





2a
GV 02750
Kath. Kirchengemeinde
St. Nikolaus
Kirchplatz 1
5272 Wipperfürth

030 725 A03 (107)
2 = 030 725 B03 (107)

Planauskunft (Zeichenerklärung siehe Kabelschutzanweisung)

Vorgangsnummer: 20240507_0422_V01

Rufnummer bei Kabelschäden: 0800 / 8888 719

Projekt-Titel: Deckensanierung B 506 Abschnitt 22

Erstellungszeit: 07.05.2024 10:10:06 Gültig bis: 04.06.2024

Blatt:5

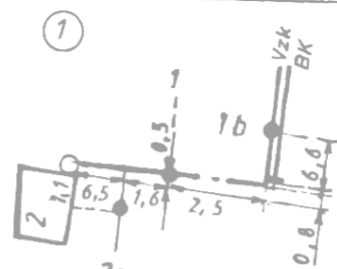
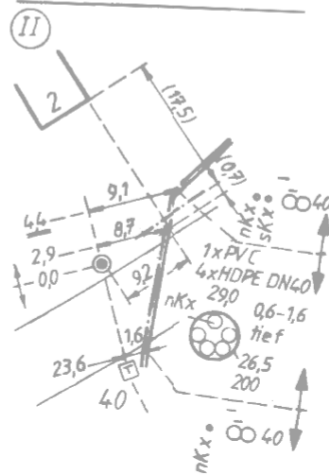
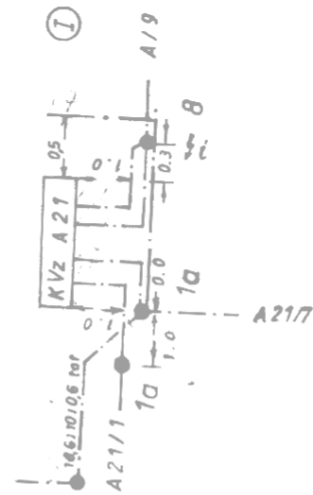
Einstiegsadresse: Wipperfürth Gladbacher Str. 1 (51688)

Maßstab: 1 : 1000
Thema: Basiskarten VFW

Hinweis: Die angezeigten Informationen sind nur zur allgemeinen Referenz bestimmt. Hinsichtlich Lagegenauigkeit und Aktualität kann seitens Vodafone keine Garantie übernommen werden. Im Falle von Grabungen oder sonstiger Arbeiten ausserhalb der markierten Trassen dürfen Sie sich nicht ausschließlich auf diese Informationen verlassen. BEACHTEN SIE BITTE DIE KABELSCHUTZANWEISUNG





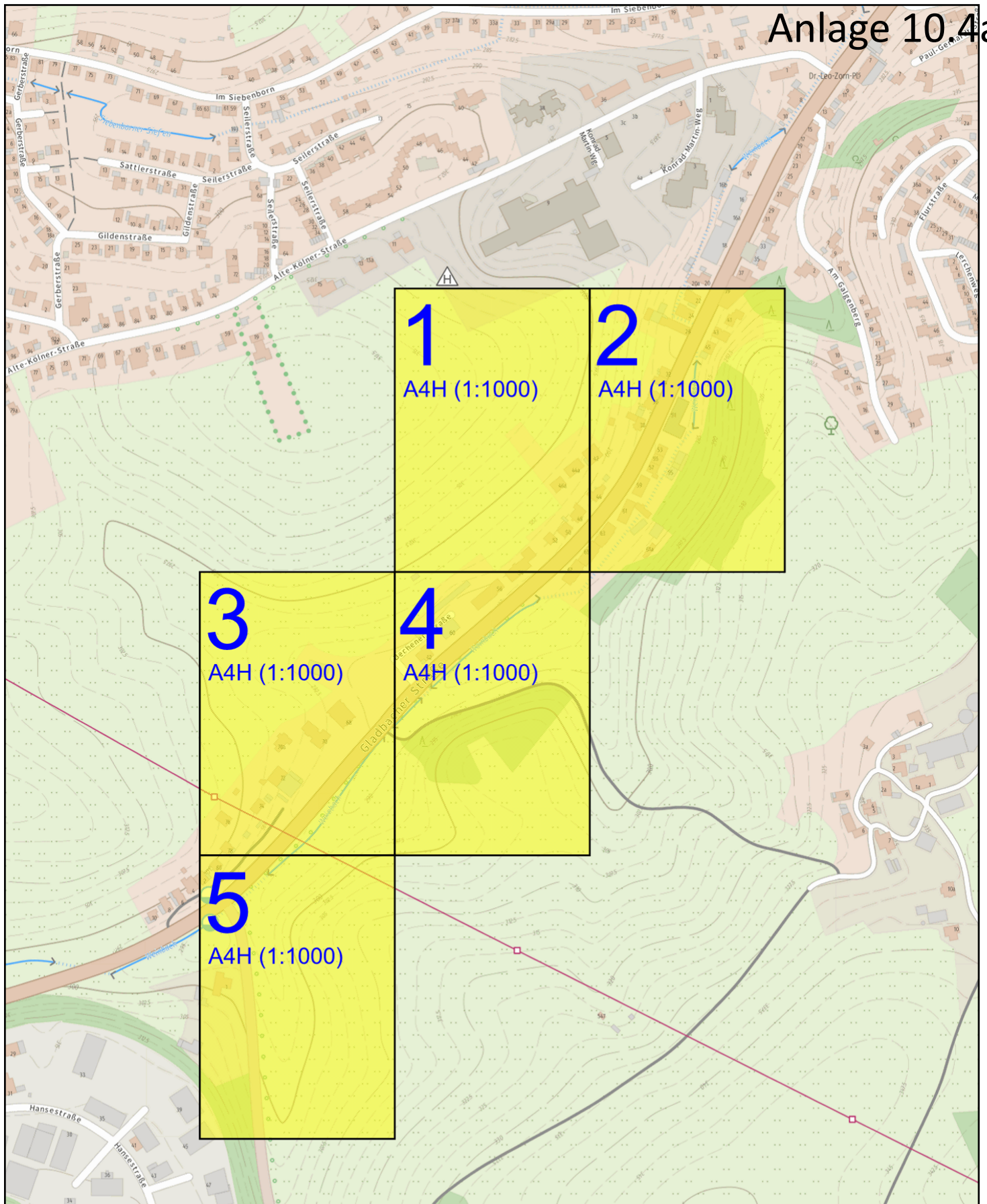
Technical drawing of a road plan (L 286) showing a road layout with various features, dimensions, and labels. The drawing includes a road with a centerline and edge lines, a road width of 15.1m, and a road length of 15.1m. The road is labeled "L 286" and "Leipziger Str." (Leipzig Street). The drawing also shows a "Teich" (pond) and a "Scheune" (barn). The drawing is a technical drawing of a road plan, showing a road with a centerline and edge lines, a road width of 15.1m, and a road length of 15.1m. The road is labeled "L 286" and "Leipziger Str." (Leipzig Street). The drawing also shows a "Teich" (pond) and a "Scheune" (barn). The drawing is a technical drawing of a road plan, showing a road with a centerline and edge lines, a road width of 15.1m, and a road length of 15.1m. The road is labeled "L 286" and "Leipziger Str." (Leipzig Street). The drawing also shows a "Teich" (pond) and a "Scheune" (barn).





GV 02750
 (2) Kath. Kirchengemeinde
 St. Nikolaus
 Kirchplatz 1
 5272 Wipperfürth

2 = 030 725 B03 (107)

| | | | | | |
|---|--|---|--|---|--|
| Planauskunft (Zeichenerklärung siehe Kabelschutzanweisung) | | Hinweis: Die angezeigten Informationen sind nur zur allgemeinen Referenz bestimmt. Hinsichtlich Lagegenauigkeit und Aktualität kann seitens Vodafone keine Garantie übernommen werden. Im Falle von Grabungen oder sonstiger Arbeiten ausserhalb der markierten Trassen dürfen Sie sich nicht ausschließlich auf diese Informationen verlassen. BEACHTEN SIE BITTE DIE KABELSCHUTZANWEISUNG | | | |
| Vorgangsnummer: 20240507_0422_V01 | | | | | |
| Rufnummer bei Kabelschäden: 0800 / 8888 719 | | | | | |
| Projekt-Titel: Deckensanierung B 506 Abschnitt 22 | | | | | |
| Erstellungszeit: 07.05.2024 10:10:06 | | Gültig bis: 04.06.2024 | | Blatt: 5 | |
| Einstiegsadresse: Wipperfürth Gladbacher Str. 1 (51688) | | | |  | |
| Maßstab: 1 : 1000 | | Thema: Trassennetz VFW | | | |
|  | | | | | |



| | | | | | |
|---|--|--|--|---|--|
| Planauskunft (Zeichenerklärung siehe Kabelschutzanweisung) | | <p>Hinweis: Die angezeigten Informationen sind nur zur allgemeinen Referenz bestimmt. Hinsichtlich Lagegenauigkeit und Aktualität kann seitens Vodafone keine Garantie übernommen werden. Im Falle von Grabungen oder sonstiger Arbeiten ausserhalb der markierten Trassen dürfen Sie sich nicht ausschließlich auf diese Informationen verlassen. BEACHTEN SIE BITTE DIE KABELSCHUTZANWEISUNG</p> | | | |
| Vorgangsnummer: 20240507_0422_V01 | | | | | |
| Rufnummer bei Kabelschäden: 0800 / 8888 719 | | | | | |
| Projekt-Titel: Deckensanierung B 506 Abschnitt 22 | | | | | |
| Erstellungszeit: 07.05.2024 10:11:48 | | Gültig bis: 04.06.2024 | | Blatt: | |
| Einstiegsadresse: Wipperfurth Gladbacher Str. 1 (51688) | | | |  | |
| Maßstab: 1 : 5000 | | Thema: OpenStreetMap | | | |
|  | | | | | |



Anweisung zum Schutze unterirdischer Anlagen bei Arbeiten Anderer (Kabelschutzanweisung)

Diese Kabelschutzanweisung gilt für die Vodafone West GmbH, nachfolgend „Betreiber“ genannt.

„Telekommunikationslinien (TK-Linien)“ sind unter- oder oberirdisch geführte feste Übertragungswege (Telekommunikationskabelanlagen) einschließlich deren Zubehör wie Schalt-, Verstärker- oder Verzweigungseinrichtungen, Masten und Unterstützungen, Kabelschächte und Rohre. In einigen Publikationen ist auch der Begriff „Telekommunikationsanlagen (TK-Anlagen)“ gebräuchlich. Dieser Begriff wird auch in dieser Kabelschutzanweisung genutzt.

TK-Anlagen können bei Arbeiten jeder Art, die in Ihrer Nähe am oder im Erdreich durchgeführt werden, leicht beschädigt werden. Durch solche Beschädigungen wird der für die Öffentlichkeit wichtige Kommunikationsdienst des Betreibers erheblich gestört. Beschädigungen von Kommunikationsanlagen sind nach Maßgabe der §§316b und 317 StGB strafbar und zwar auch dann, wenn sie fahrlässig herbeigeführt werden. Außerdem ist derjenige, der für die Beschädigung verantwortlich ist, dem Betreiber zum Schadensersatz verpflichtet. Es liegt daher im Interesse aller, die solche Arbeiten durchführen, äußerste Vorsicht walten zu lassen und insbesondere folgendes genau zu beachten, um Beschädigungen zu vermeiden:

- (1) Vor der Aufnahme von Arbeiten am oder im Erdreich ist es notwendig, bei der

Planauskunft Vodafone:

<https://immobilienwirtschaft.vodafone.de/partner-der-immobilienwirtschaft/kontakt-planauskunft/planauskunft.html>

die Bestandspläne abzufordern.

- (2) Vorsicht beim Aufgraben! Zuerst die Lage der TK-Anlagen feststellen! Ggf. Suchschachtung!
- (3) Kabel der Betreiber werden nicht nur im öffentlichen Grund, sondern auch im privaten Grund (z.B. Felder, Wiesen, Waldstücke) geführt. Die Kabel liegen gewöhnlich in einer Tiefe von 30 cm bis 100 cm. Speziell gekennzeichnete Nano-Trench®-Kabel befinden sich in einer Tiefe von 6 cm bis 10 cm. Eine abweichende Tiefenlage ist wegen Kreuzungen mit anderen Anlagen, infolge nachträglicher Veränderungen der Deckung durch Straßenumbauten und aus anderen Gründen möglich. Die Kabel können in Kunststoffrohre oder Betonformsteine eingezogen, mit Schutzeinrichtungen (z.B. Schutzhauben, Mauersteinen) abgedeckt und durch ein Trassenband gekennzeichnet oder frei im Erdreich verlegt sein.
- (4) Rohre, Formsteine, Abdeckungen und Trassenband schützen die Kabel nicht gegen mechanische Beschädigungen. Sie sollen die Aufgrabenden lediglich auf das Vorhandensein von Kabeln aufmerksam machen (Warnschutz).
- (5) Telekommunikationskabel, bei denen die Grenzwerte nach DIN VDE 0800, Teil 3 überschritten werden, ist bei Beschädigung eine Gefährdung der damit in Berührung kommenden Personen nicht auszuschließen.
- (6) Bei einer Beschädigung von Glasfaserkabel ist Vorsicht geboten. Hier kann es beim Hineinblicken in den Lichtwellenleiter zu einer Gefährdung des Auges kommen.
- (7) Bei Erdarbeiten in der Nähe von TK-Anlagen dürfen spitze oder scharfe Werkzeuge (z.B. Bohrer, Spitzhacke, Spaten, Stoßeisen) als auch schlagende Werkzeuge (z. B. Krampen) nur so gehandhabt werden, dass Beschädigungen sicher ausgeschlossen sind. Für weiterführende Arbeiten sind nur stumpfe Geräte (z. B. Schaufeln) zu verwenden. Damit Abweichungen der Kabellage oder mit breiteren Kabelkanälen gerechnet werden muss, sind die gleichen Verhaltensmaßnahmen auch in einer Breite bis zu 50 cm links und rechts der bezeichneten Kabellage zu beachten.

Sitz der Unternehmen:

Vodafone GmbH

Ferdinand-Braun-Platz 1
D-40549 Düsseldorf
Postfach: D-40543 Düsseldorf

Geschäftsführer:innen:

Philippe Rogge (Vorsitzender), Anna Dimitrova,
Marcel de Groot, Tanja Richter, Alexander Saul,
Carmen Velthuis, Felicitas von Kyaw
Vorsitzender des Aufsichtsrats: Frank Rövekamp

Sitz der Gesellschaft: Düsseldorf,
Amtsgericht Düsseldorf, HRB 38062
WEEE-Reg.-Nr.: DE 91435957

Vodafone West GmbH

Ferdinand-Braun-Platz 1
D-40549 Düsseldorf

Geschäftsführer:innen:

Marcel de Groot, Carmen Velthuis, Ulrich Irnich
Vorsitzender des Aufsichtsrats: Stefanie Reichel

Sitz der Gesellschaft: Düsseldorf,
Amtsgericht Düsseldorf, HRB 95209
Steuernummer: 103/5700/2180

Vodafone Deutschland GmbH

Betastr. 6-8
D-85774 Unterföhring

Geschäftsführer:innen:

Marcel de Groot, Carmen Velthuis

Sitz der Gesellschaft: Unterföhring,
Amtsgericht München, HRB 145 837



BITTE BEACHTEN:

UPDATE UMFANG DER PLANAUSKUNFT

Anweisung zum Schutze unterirdischer Anlagen bei Arbeiten Anderer (Kabelschutzanweisung)

- (8) Sprengungen in Schutzzonen von TK-Anlagen sind nur mit Wissen der regional zuständigen Service-Mitarbeiter und nach deren Angaben durchzuführen! Eine Beschädigung muss ausgeschlossen werden.
- (9) Müssen TK-Anlagen im Zuge von Arbeiten vorübergehend frei gelegt werden, so sind sie für die Dauer des Freiliegens wirksam vor Beschädigungen zu schützen. Um Beschädigungen an den Bauteilen im weiterführenden Versorgungsnetz zu verhindern, muss der Bauausführende seine Arbeiten so ausrichten, dass die Versorgungslinien weder durch Last noch durch Zug (Innenleiterzurückziehung) beschädigt werden.
- (10) In Gräben, in denen Kabel freigelegt worden sind, ist die vorherige Lage und der ursprünglich vorgefundene Zustand der TK-Anlage bestmöglich wiederherzustellen. Verrohrungen, Schutzabdeckungen und Trassenwarnband sind wieder herzustellen. Beim Schließen des Grabens ist die Erde zunächst nur bis in die Höhe des Kabelauflagers zu verfüllen und zu verdichten. Das Kabel ist auf einer 10 cm hohen, verdichteten, glatten Schicht aus loser, steinfreier Erde aufzubringen. Die neue Schicht über dem Kabel ist zunächst vorsichtig mit einem hölzernen Flachstampfer zu verdichten. Falls sich der Bodenaushub zum Wiedereinbau nicht eignet, ist gesiebter Sand zu verwenden.
- (11) Auf freiliegenden oder freigelegten Telekommunikationskabeln ist grundsätzlich nichts abzustellen.
- (12) Bei Erdarbeiten ist die ausführende Firma oder Person verpflichtet, alle gebotene Sorgfalt aufzuwenden, um einer Beschädigung von TK-Anlagen vorzubeugen.
- (13) Die Anwesenheit eines Beauftragten des Betreibers an der Aufgrabungsstelle hat keinen Einfluss auf die Verantwortlichkeit des Aufgrabenden. Der Aufgrabende ist weiterhin voll verantwortlich. Der Beauftragte des Betreibers hat keine Anweisungsbefugnis gegenüber den Arbeitskräften der die Aufgrabungen durchführenden Firma.
- (14) Kennzeichnung und Vermarkungseinrichtungen (wie z. B. Kabelmerksteine, -pflöcke, -scheiben oder -pfähle und eingegrabene Elektronik-Marker) sind Bestandteile der TK-Anlagen. Sie sind wichtige Fixpunkte für die Vermessung und für das wieder Auffinden der TK-Anlagen im Störfall. Oberirdische Vermarkungselemente müssen ständig sichtbar und zugänglich gehalten werden.
- (15) Jede unbeabsichtigte Freilegung von TK-Anlagen des Betreibers ist unverzüglich und auf dem schnellsten Wege zu melden. Freigelegte Kabel sind zu sichern und vor Beschädigung und Diebstahl zu schützen. Die Erdarbeiten sind an Stellen mit unbeabsichtigt freigelegten Kabeln bis zum Eintreffen des Beauftragten des Betreibers einzustellen.

Besonderheiten Vodafone

- (1) Beim Vorhandensein von **HDD-Bohrungen** (Spülbohrungen) in den Betreiber-Plänen ist von Ihnen das entsprechende Bohrprotokoll bei der Planauskunft unter Angabe der Anfragenummer und der HDD-Kennung (SBW-Nr.) anzufordern, da Abweichungen von der Regelverlegetiefe vorliegen.
- (2) Die in den Plänen vermerkten Maße (nicht die zeichnerische Darstellung der Trassen) geben einen Anhalt für die Lage der dargestellten Telekommunikationsanlagen. Alle Maße sind in Metern vermerkt.
- (3) Zu in den Plänen angegebenen Messpunkten können die Koordinatentabellen bei Vodafone unter Angabe der Anfragenummer abgerufen werden.
- (4) **Nano-Trench®** stellt eine Sonderbauweise dar, mit einer Verlegung von Glasfasern in Mindertiefe. Je nach Straßenaufbau werden Tiefen von 6 - 10 cm erreicht.

Sitz der Unternehmen:

Vodafone GmbH

Ferdinand-Braun-Platz 1
D-40549 Düsseldorf
Postfach: D-40543 Düsseldorf

Geschäftsführer:innen:

Philippe Rogge (Vorsitzender), Anna Dimitrova,
Marcel de Groot, Tanja Richter, Alexander Saul,
Carmen Velthuis, Felicitas von Kyaw
Vorsitzender des Aufsichtsrats: Frank Rövekamp

Sitz der Gesellschaft: Düsseldorf,
Amtsgericht Düsseldorf, HRB 38062
WEEE-Reg.-Nr.: DE 91435957

Vodafone West GmbH

Ferdinand-Braun-Platz 1
D-40549 Düsseldorf

Geschäftsführer:innen:

Marcel de Groot, Carmen Velthuis, Ulrich Irnich
Vorsitzender des Aufsichtsrats: Stefanie Reichel

Sitz der Gesellschaft: Düsseldorf,
Amtsgericht Düsseldorf, HRB 95209
Steuernummer: 103/5700/2180

Vodafone Deutschland GmbH

Betastr. 6-8
D-85774 Unterföhring

Geschäftsführer:innen:

Marcel de Groot, Carmen Velthuis

Sitz der Gesellschaft: Unterföhring,
Amtsgericht München, HRB 145 837



BITTE BEACHTEN:

UPDATE UMFANG DER PLANAUSKUNFT

Anweisung zum Schutze unterirdischer Anlagen bei Arbeiten Anderer (Kabelschutzanweisung)

Erreichbarkeit der Planauskunft

E-Mail (nicht für Plananfragen):

UM.Planauskunft@Vodafone.com

Anschrift (nicht für Plananfragen):

Vodafone West GmbH
Planauskunft
Ferdinand-Braun-Platz 1
D-40543 Düsseldorf

Website:

[https://immobilienwirtschaft.vodafone.de/
partner-der-immobilienwirtschaft/kontakt-
planauskunft/planauskunft.html](https://immobilienwirtschaft.vodafone.de/partner-der-immobilienwirtschaft/kontakt-planauskunft/planauskunft.html)

Meldung von Kabelschäden und anderen Vorkommnissen:

Vodafone West
(für NRW, Hessen und BW)

Telefon: 0800 888 87 19

Sitz der Unternehmen:

Vodafone GmbH

Ferdinand-Braun-Platz 1
D-40549 Düsseldorf
Postfach: D-40543 Düsseldorf

Geschäftsführer:innen:

Philippe Rogge (Vorsitzender), Anna Dimitrova,
Marcel de Groot, Tanja Richter, Alexander Saul,
Carmen Velthuis, Felicitas von Kyaw
Vorsitzender des Aufsichtsrats: Frank Rövekamp

Sitz der Gesellschaft: Düsseldorf,
Amtsgericht Düsseldorf, HRB 38062
WEEE-Reg.-Nr.: DE 91435957

Vodafone West GmbH

Ferdinand-Braun-Platz 1
D-40549 Düsseldorf

Geschäftsführer:innen:

Marcel de Groot, Carmen Velthuis, Ulrich Irnich
Vorsitzender des Aufsichtsrats: Stefanie Reichel

Sitz der Gesellschaft: Düsseldorf,
Amtsgericht Düsseldorf, HRB 95209
Steuernummer: 103/5700/2180

Vodafone Deutschland GmbH

Betastr. 6-8
D-85774 Unterföhring

Geschäftsführer:innen:

Marcel de Groot, Carmen Velthuis

Sitz der Gesellschaft: Unterföhring,
Amtsgericht München, HRB 145 837



Symbolverzeichnis – Trassen

KSch

Kabelschacht mit Nummer

AzK

Abzweigkasten mit Nummer

AzK

Batterieschacht mit Nummer



Verstärkerpunkt-Gehäuse
(VrP-Gehäuse)



VrP-Gehäuse in einer
Litfaßsäule



VrP-Gehäuse mit
Einspeisepunkt

MT

Muffentrog

RE

Rohrtrassenende



Rohrtrassenunterbrechung



Rohrtrassenunterbrechung
mit Montagegrube

S

Säule



Verbindungsstelle



Fitting/Rohrverbinder



Rohrtrasse



Erdkabeltrasse



Oberirdische Kabeltrasse



Nano-Trench®



Schutzrohr (DN 100) mit
Längenangabe in Pfeilrichtung



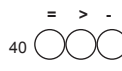
Schutzrohr (ON 50) mit
Längenangabe in Pfeilrichtung

128,0



Anzahl Rohre DN 100 (Länge in
Meter). Der Unterstrich gibt die
Lage in der Trasse an.

367,0



Anzahl der Rohre DN 40 mit
Kennzeichnungsmerkmalen
(Länge in Meter).



Hauseinführung

Länge von A bis B

Beachte

Schnittzeichnung
(HDD-84,5-4XDN125)

SBW-1311B-001

HDD-Bohrungen mit
Informationen über
Abschnitt, Länge und
Anzahl der Rohre, sowie
der Bauwerksnummer
der Bohrung

SBW-1311B-001
entspricht der Nr.
des Bohrprotokoll, bzw.
Bohrprofil

Messpunkt mit
Koordinatenpunkt-Nr.
Koordinatentabelle
anfordern

HDD-Bohrung
(Spülbohrung)
Ggf. Bohrprotokoll
anfordern



Symbolverzeichnis – Telekom-Legenden

| | | | |
|--|--|--|---|
| | Kabelschacht mit einem Deckel | | Kupplung |
| | Kabelkanal aus 2 x 3 Kunststoffrohren DN 100 | | Abzweiger |
| | Kabelschacht mit zwei Deckeln | | Kreuzung mit Starkstromkabel |
| | Kabelkanal aus zwei Formsteinen | | Kreuzung mit Rohrleitung für flüssige oder gasförmige Stoff |
| | Abzweigkasten (AzK) | | Hier befindet sich ein Kabelring |
| | Zwei Kabel und vier Leerrohre DN 40 in einer Trasse | | Totes Kabel |
| | Zwei Formsteine und Rohr aus Halbschalen | | Muffentrog |
| | Unterbrechungsstelle in einer Kabelrohranlage | | Kabelmerksteine |
| | Teilweise abgebrochener Kabelschacht | | Verstärkerpunkt |
| | Rohrende, ab hier liegt das Kabel als Erdkabel | | Einspeisepunkt (220V) |
| | Erdkabel, abgedeckt durch Mauerziegel oder Abdeckplatten | | Übergabepunkt |
| | Erdkabel, abgedeckt durch Mauerziegel oder Abdeckhauben | | Verstärkerstelle |
| | Zwei Kabel mit Trassenband | | Empfangsstelle |
| | Zwei Schutzrohre ab der Strichlinie in Pfeilrichtung 6,5m lang | | |
| | Kennzeichnung der Einmessachse durch eine Strichlinie, auf die Abstandsmaße bezogen sind | | |
| | Hinweis auf Gefährdung durch Einspeisung, der Grenzwert nach VDE 800 wird überschritten | | |

Abkürzungsverzeichnis - Oberflächenmerkmale

| | |
|-------------------|-------------------------|
| Ackk | Ackerkante |
| Betk | Betonkante |
| Bw | Bahnwärterhaus |
| Gy | Gully |
| OT | Ortstafel |
| Tkst | Tankstelle |
| VP | Vermessungspunkt |
| Wgw | Wegweiser |
| Wgk unreg | unregelmäßige Wegkante |
| Bdst | Bordstein |
| Bmr | Baumreihe |
| Fbk | Fahrbahnkante |
| Hy | Hydrant |
| Rwg | Radweg |
| TP | Trigonometrischer Punkt |
| Wgrd | Wegrand |
| unbest Wgk | Unbestimmte Wegkante |



Vodafone West GmbH | Ferdinand-Braun-Platz 1 | D-40549 Düsseldorf

Abteilung: Planauskunft

E-Mail: UM.Planauskunft@Vodafone.com

Landesbetrieb Straßenbau NRW

[REDACTED]

Alberstraße 22

5 [REDACTED]

Datum: 07.05.2024

Gültig bis: 04.06.2024

Unser Zeichen: 20240507_0408_V01

Ihr Zeichen:

Deckensanierung B 506 Abschnitt 22

Ansprechpartner (in):

[REDACTED]

E-Mail

[REDACTED]

Planauskunft

Eingang Plananfrage am: 07.05.2024 10:00:30

Ort der Aufgrabung: Wipperfürth Gladbacher Str. 1 (51688)

Wir weisen darauf hin, dass sich im angefragten Bereich Versorgungsanlagen anderer Unternehmen befinden könnten und bitten um besondere Vorsicht. Bitte beachten Sie beiliegendes Kartenmaterial und die Kabelschutzanweisung.

Die Planauskunft gilt für ganz Deutschland im Auftrag der Vodafone GmbH und Vodafone West GmbH. Für weitere Vodafone-Gesellschaften ist ein zusätzliche Planauskunft einzuholen über:

<https://immobilienwirtschaft.vodafone.de/hilfe/planauskunft/>

Herzliche Grüße

Ihre Planauskunft der Vodafone GmbH und Vodafone West GmbH

Vodafone GmbH Ferdinand-Braun-Platz 1, D-40549 Düsseldorf
Postfach: D-40543 Düsseldorf

Handelsregister: Amtsgericht Düsseldorf, HRB 38062

Sitz der Gesellschaft: Düsseldorf, WEEE-Reg.-Nr.: DE 91435957

Geschäftsführer/innen: Philippe Rogge (Vorsitzender), Marcel de Groot, Tanja Richter, Alexander Saul, Carmen Velthuis, Felicitas von Kyaw

Vodafone West GmbH Ferdinand-Braun-Platz 1, D-40549 Düsseldorf

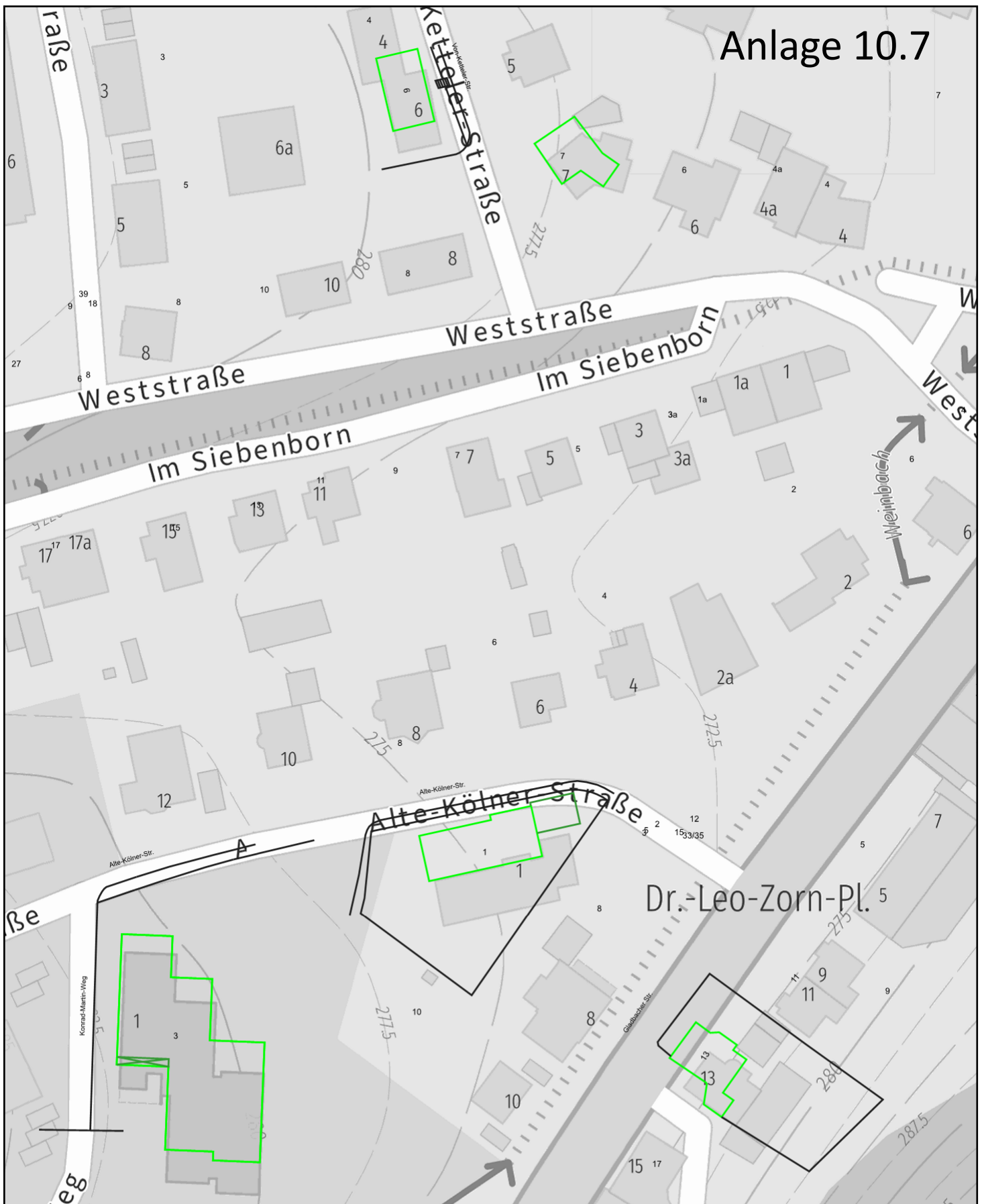
Handelsregister: Amtsgericht Düsseldorf, HRB 95209

Sitz der Gesellschaft: Düsseldorf, Steuernummer: 103/5700/2180

Geschäftsführer/innen: Marcel de Groot, Carmen Velthuis, Ulrich Irnich

Vorsitzende des Aufsichtsrats: Stefanie Reichelt

Anlage 10.7



Planauskunft (Zeichenerklärung siehe Kabelschutzanweisung)

Vorgangsnummer: 20240507_0408_V01

Rufnummer bei Kabelschäden: 0800 / 8888 719

Projekt-Titel: Deckensanierung B 506 Abschnitt 22

Erstellungszeit: 07.05.2024 10:00:31 Gültig bis: 04.06.2024

Blatt: 1

Einstiegsadresse: Wipperfurth Gladbacher Str. 1 (51688)

Maßstab:

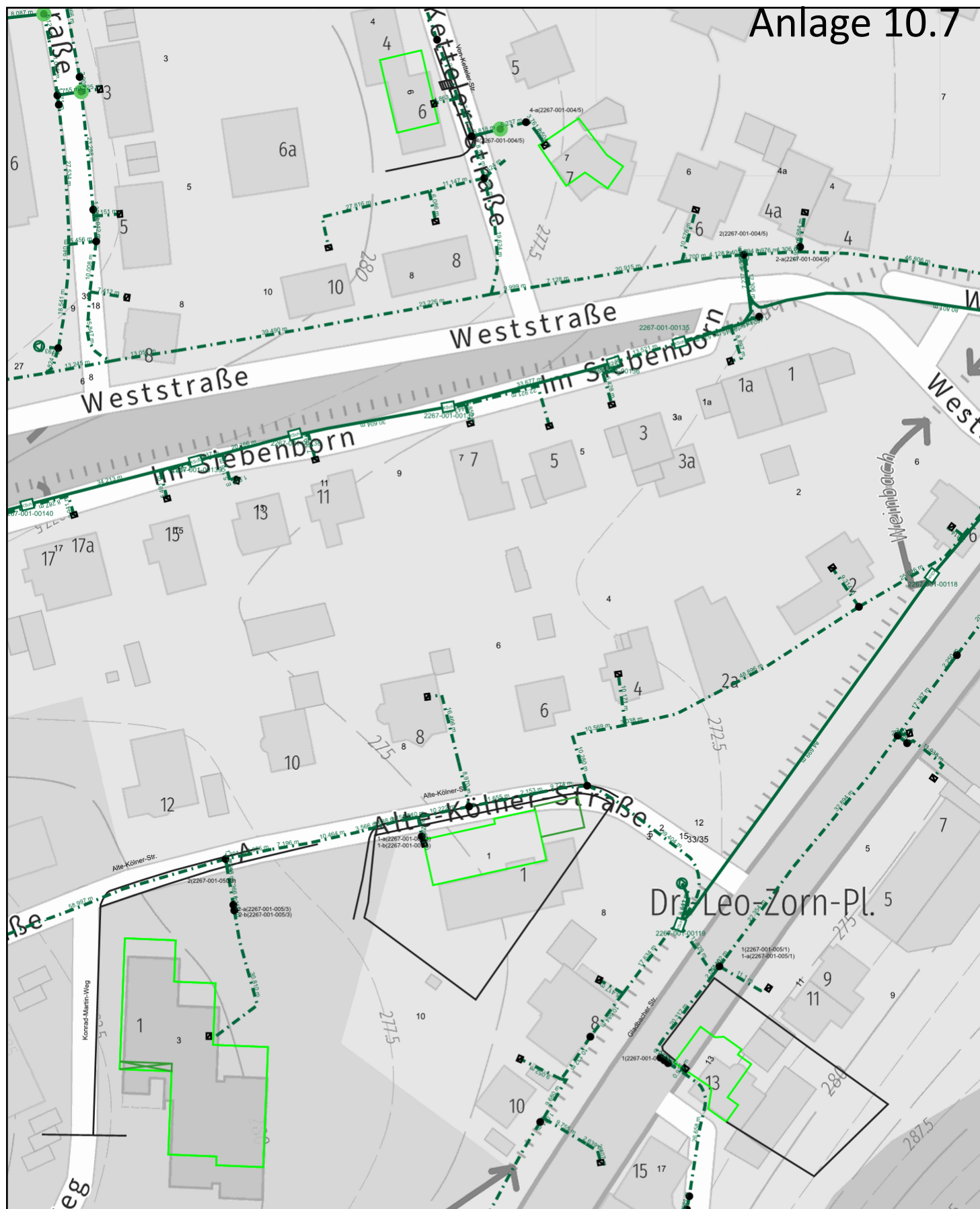
Thema:

1 : 1000

Basiskarten VFDE

Hinweis: Die angezeigten Informationen sind nur zur allgemeinen Referenz bestimmt. Hinsichtlich Lagegenauigkeit und Aktualität kann seitens Vodafone keine Garantie übernommen werden. Im Falle von Grabungen oder sonstiger Arbeiten ausserhalb der markierten Trassen dürfen Sie sich nicht ausschließlich auf diese Informationen verlassen. BEACHTEN SIE BITTE DIE KABELSCHUTZANWEISUNG





Planauskunft (Zeichenerklärung siehe Kabelschutzanweisung)

Vorgangsnummer: 20240507_0408_V01

Rufnummer bei Kabelschäden: 0800 / 8888 719

Projekt-Titel: Deckensanierung B 506 Abschnitt 22

Erstellungszeit: 07.05.2024 10:00:31 Gültig bis: 04.06.2024

Blatt: 1

Einstiegsadresse: Wipperfürth Gladbacher Str. 1 (51688)

Maßstab:
1 : 1000

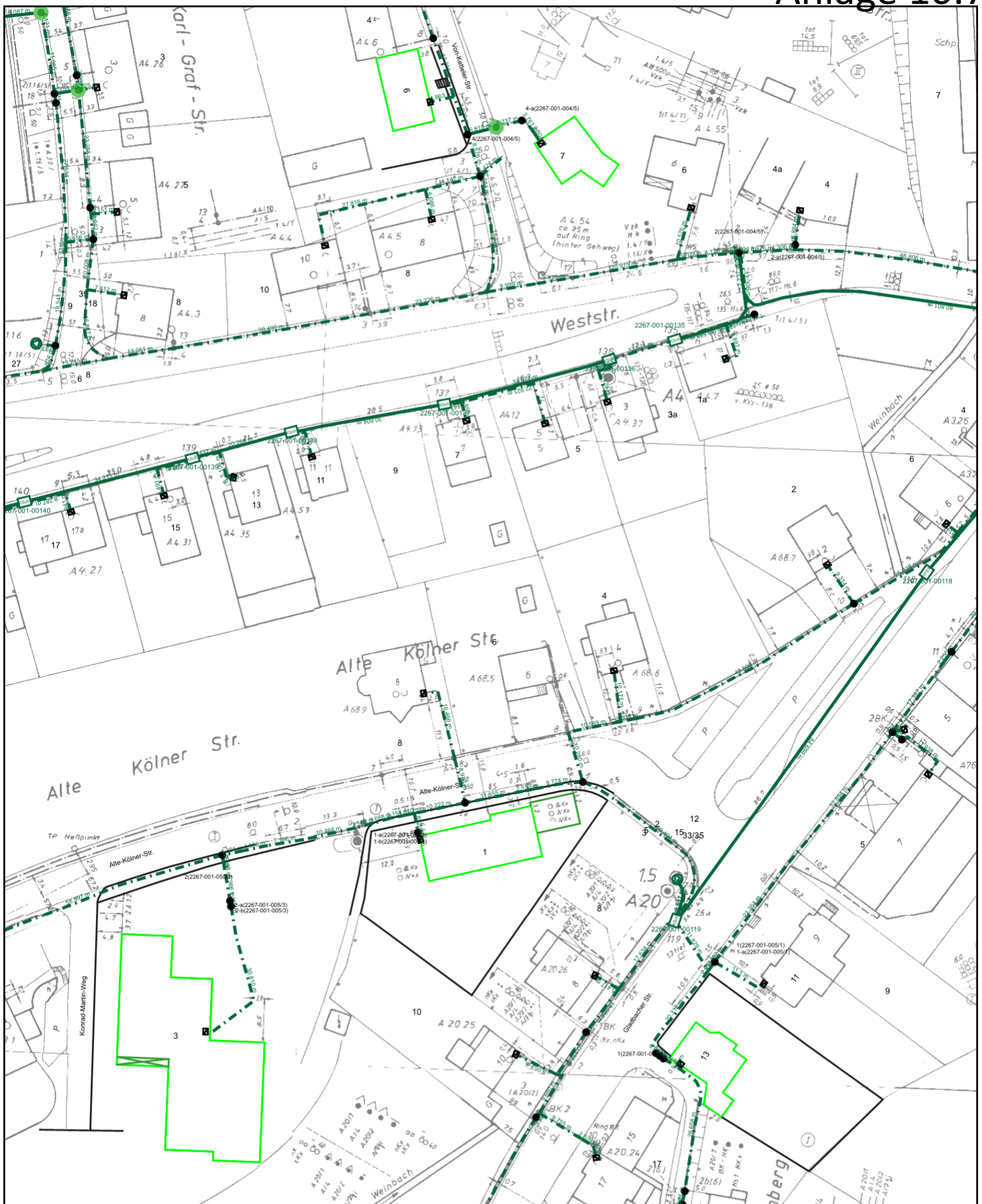
Thema:
Trassennetz VFDE

Hinweis: Die angezeigten Informationen sind nur zur allgemeinen Referenz bestimmt. Hinsichtlich Lagegenauigkeit und Aktualität kann seitens Vodafone keine Garantie übernommen werden. Im Falle von Grabungen oder sonstiger Arbeiten ausserhalb der markierten Trassen dürfen Sie sich nicht ausschließlich auf diese Informationen verlassen. BEACHTEN SIE BITTE DIE KABELSCHUTZANWEISUNG



Hinweis: Die angezeigten Informationen sind nur zur allgemeinen Referenz bestimmt. Hinsichtlich Lagegenauigkeit und Aktualität kann seitens Vodafone keine Garantie übernommen werden. Im Falle von Grabungen oder sonstiger Arbeiten ausserhalb der markierten Trassen dürfen Sie sich nicht ausschließlich auf diese Informationen verlassen.
BEACHTEN SIE BITTE DIE KABELSCHUTZANWEISUNG





Planauskunft (Zeichenerklärung siehe Kabelschutzanweisung)

Vorgangsnummer: 20240507_0408_V01

Rufnummer bei Kabelschäden: 0800 / 8888 719

Projekt-Titel: Deckensanierung B 506 Abschnitt 22

Erstellungszeit: 07.05.2024 10:00:31 Gültig bis: 04.06.2024

Blatt: 1

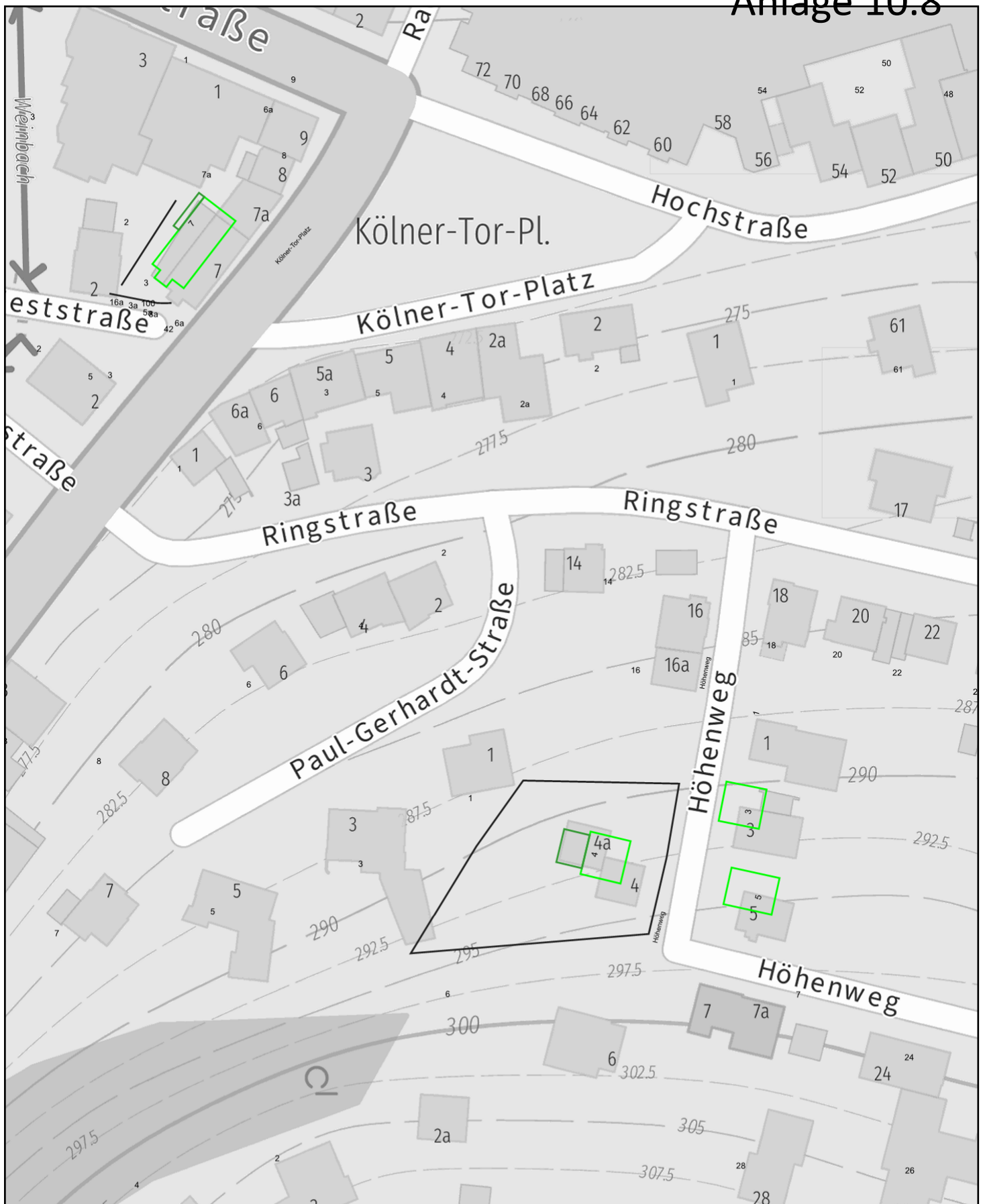
Einstiegsadresse: Wipperfürth Gladbacher Str. 1 (51688)

Maßstab:
1 : 1000

Thema:
Trassennetz VFW

Hinweis: Die angezeigten Informationen sind nur zur allgemeinen Referenz bestimmt. Hinsichtlich Lagegenauigkeit und Aktualität kann seitens Vodafone keine Garantie übernommen werden. Im Falle von Grabungen oder sonstiger Arbeiten ausserhalb der markierten Trassen dürfen Sie sich nicht ausschließlich auf diese Informationen verlassen. BEACHTEN SIE BITTE DIE KABELSCHUTZANWEISUNG




Planauskunft (Zeichenerklärung siehe Kabelschutzanweisung)

 Vorgangsnummer: **20240507_0408_V01**

 Rufnummer bei Kabelschäden: **0800 / 8888 719**

 Projekt-Titel: **Deckensanierung B 506 Abschnitt 22**

 Erstellungszeit: **07.05.2024 10:01:42** Gültig bis: **04.06.2024**

 Blatt: **2**

 Einstiegsadresse: **Wipperfurth Gladbacher Str. 1 (51688)**

Maßstab:

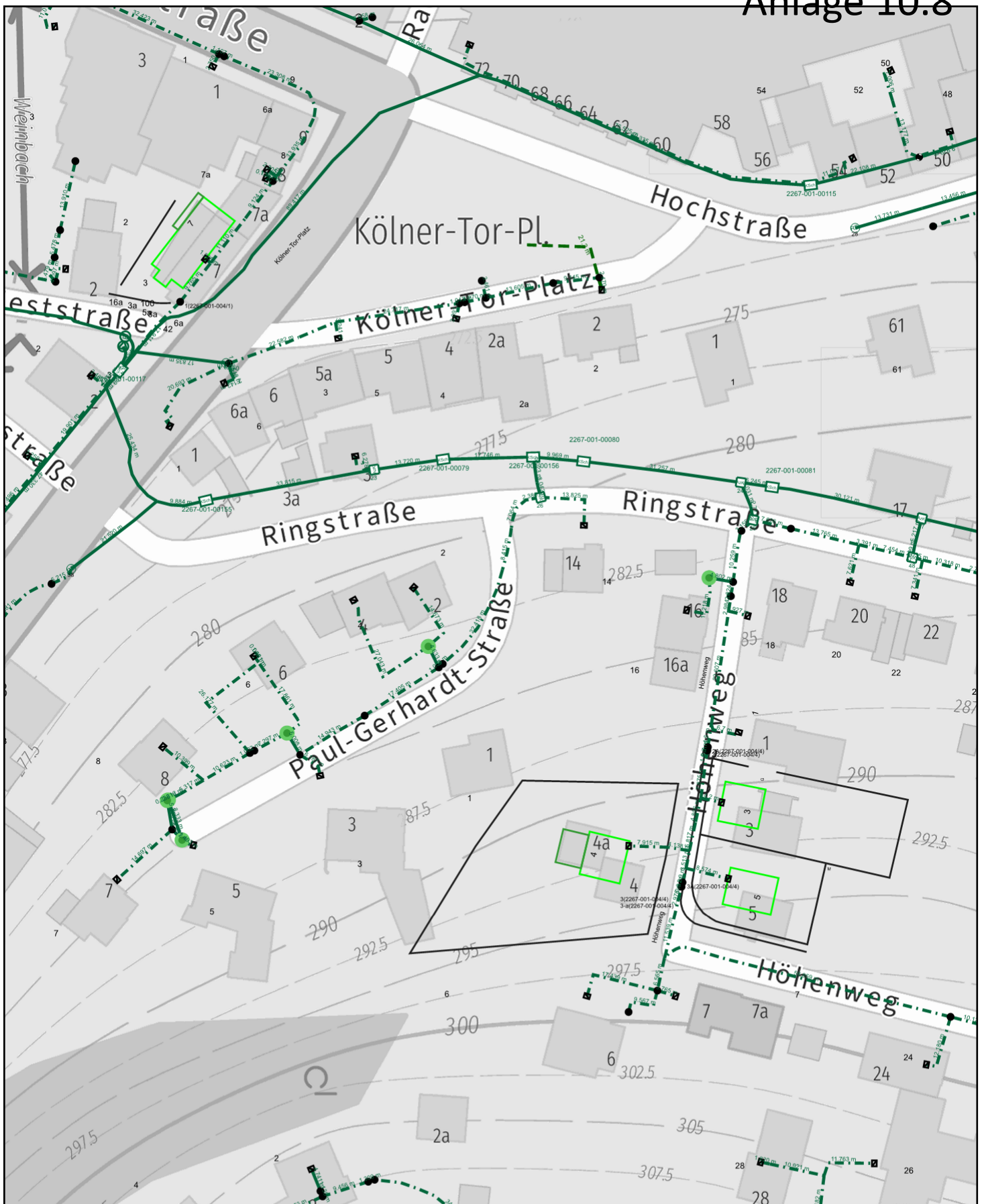
1 : 1000

Thema:

Basiskarten VFDE

Hinweis: Die angezeigten Informationen sind nur zur allgemeinen Referenz bestimmt. Hinsichtlich Lagegenauigkeit und Aktualität kann seitens Vodafone keine Garantie übernommen werden. Im Falle von Grabungen oder sonstiger Arbeiten ausserhalb der markierten Trassen dürfen Sie sich nicht ausschließlich auf diese Informationen verlassen. **BEACHTEN SIE BITTE DIE KABELSCHUTZANWEISUNG**




Planauskunft (Zeichenerklärung siehe Kabelschutzanweisung)

Vorgangsnummer: 20240507_0408_V01

Rufnummer bei Kabelschäden: 0800 / 8888 719

Projekt-Titel: Deckensanierung B 506 Abschnitt 22

Erstellungszeit: 07.05.2024 10:01:42 Gültig bis: 04.06.2024

Blatt: 2

Einstiegsadresse: Wipperfürth Gladbacher Str. 1 (51688)

 Maßstab:
1 : 1000

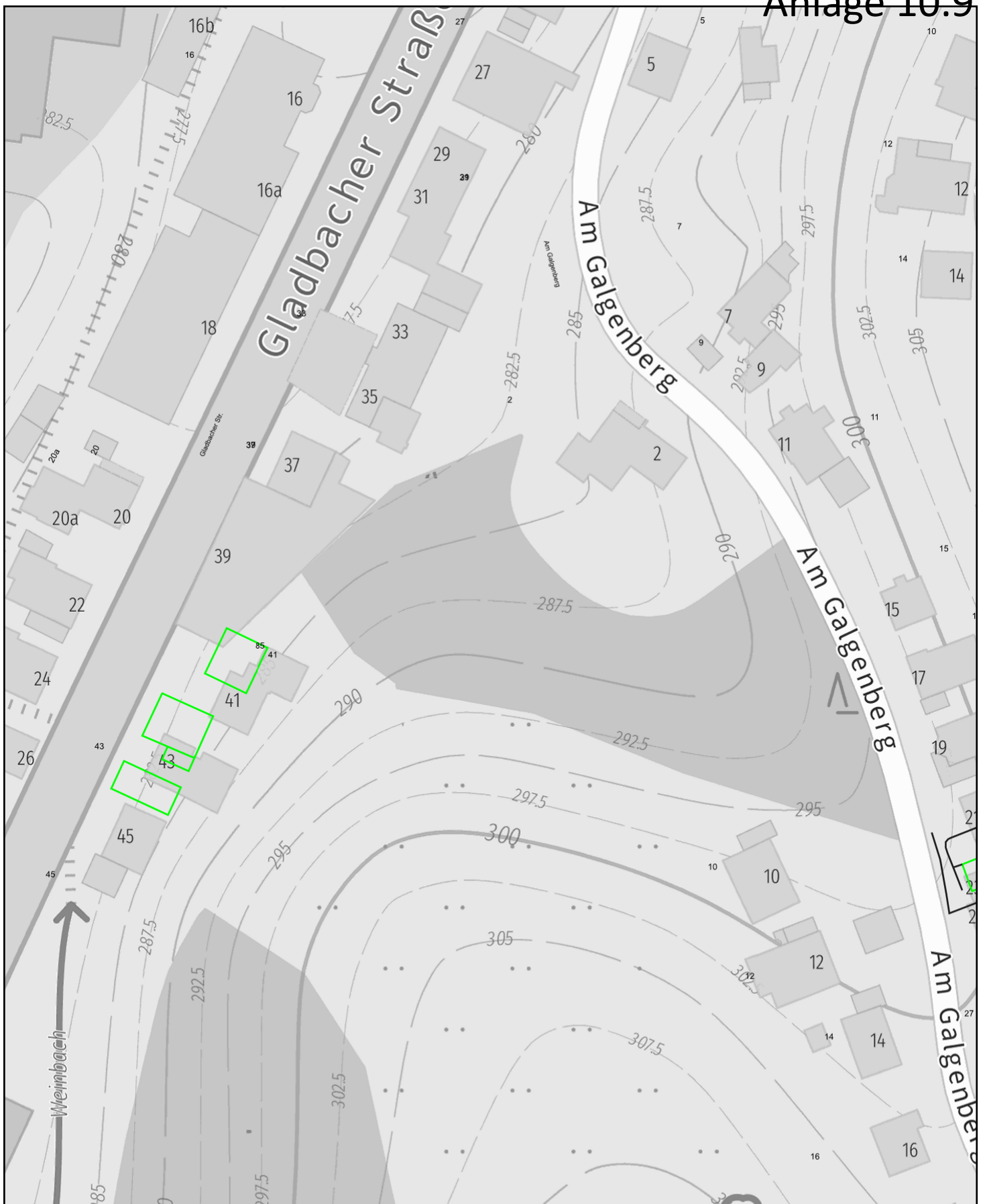
 Thema:
Trassennetz VFDE

Hinweis: Die angezeigten Informationen sind nur zur allgemeinen Referenz bestimmt. Hinsichtlich Lagegenauigkeit und Aktualität kann seitens Vodafone keine Garantie übernommen werden. Im Falle von Grabungen oder sonstiger Arbeiten ausserhalb der markierten Trassen dürfen Sie sich nicht ausschließlich auf diese Informationen verlassen. BEACHTEN SIE BITTE DIE KABELSCHUTZANWEISUNG








Planauskunft (Zeichenerklärung siehe Kabelschutzanweisung)

 Vorgangsnummer: **20240507_0408_V01**

 Rufnummer bei Kabelschäden: **0800 / 8888 719**

 Projekt-Titel: **Deckensanierung B 506 Abschnitt 22**

 Erstellungszeit: **07.05.2024 10:02:30** Gültig bis: **04.06.2024**

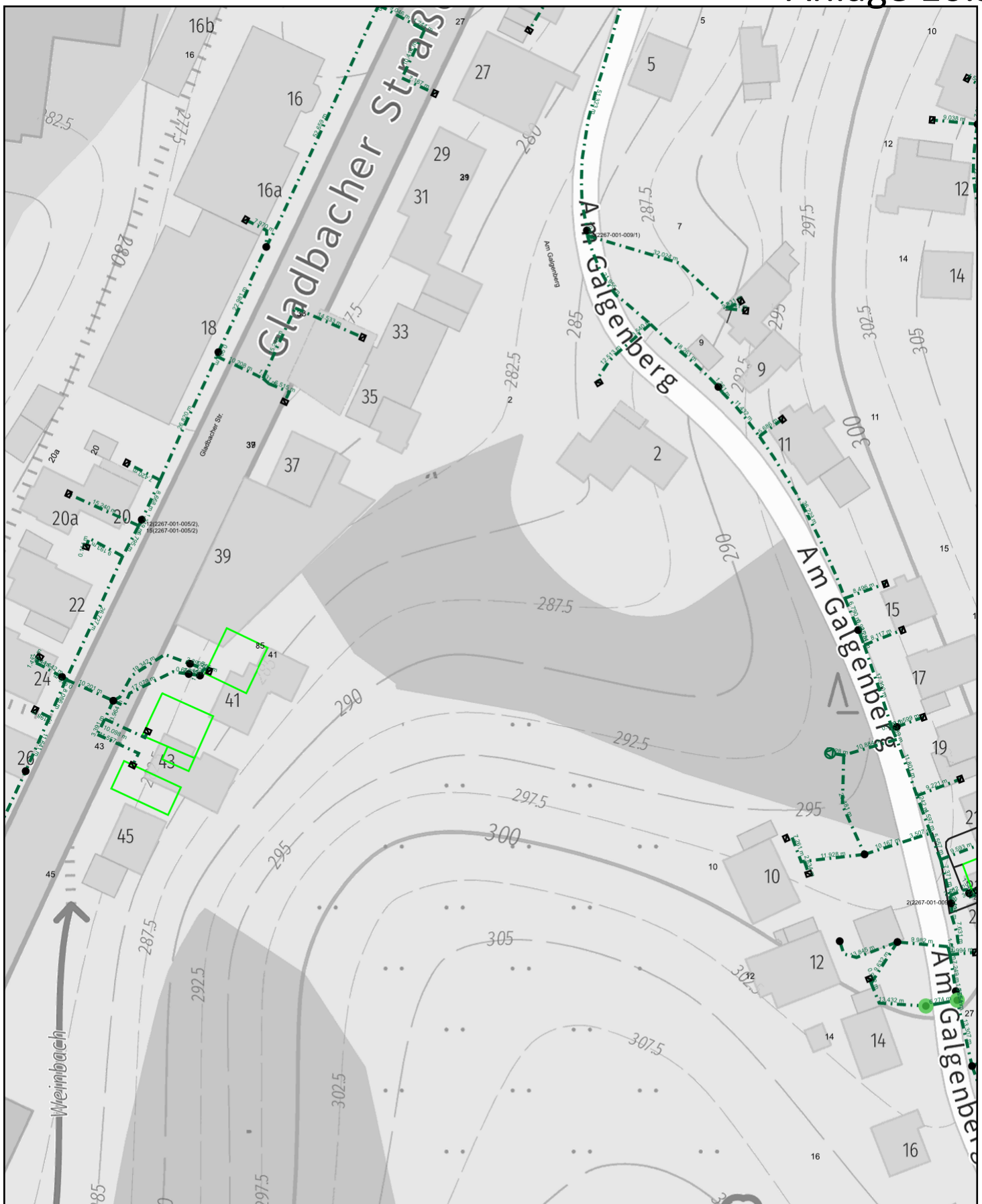
Blatt:3

 Einstiegsadresse: **Wipperfürth Gladbacher Str. 1 (51688)**

 Maßstab: **1 : 1000** Thema: **Basiskarten VFDE**

Hinweis: Die angezeigten Informationen sind nur zur allgemeinen Referenz bestimmt. Hinsichtlich Lagegenauigkeit und Aktualität kann seitens Vodafone keine Garantie übernommen werden. Im Falle von Grabungen oder sonstiger Arbeiten ausserhalb der markierten Trassen dürfen Sie sich nicht ausschließlich auf diese Informationen verlassen. **BEACHTEN SIE BITTE DIE KABELSCHUTZANWEISUNG**




Planauskunft (Zeichenerklärung siehe Kabelschutzanweisung)

Vorgangsnummer: 20240507_0408_V01

Rufnummer bei Kabelschäden: 0800 / 8888 719

Projekt-Titel: Deckensanierung B 506 Abschnitt 22

Erstellungszeit: 07.05.2024 10:02:30 Gültig bis: 04.06.2024

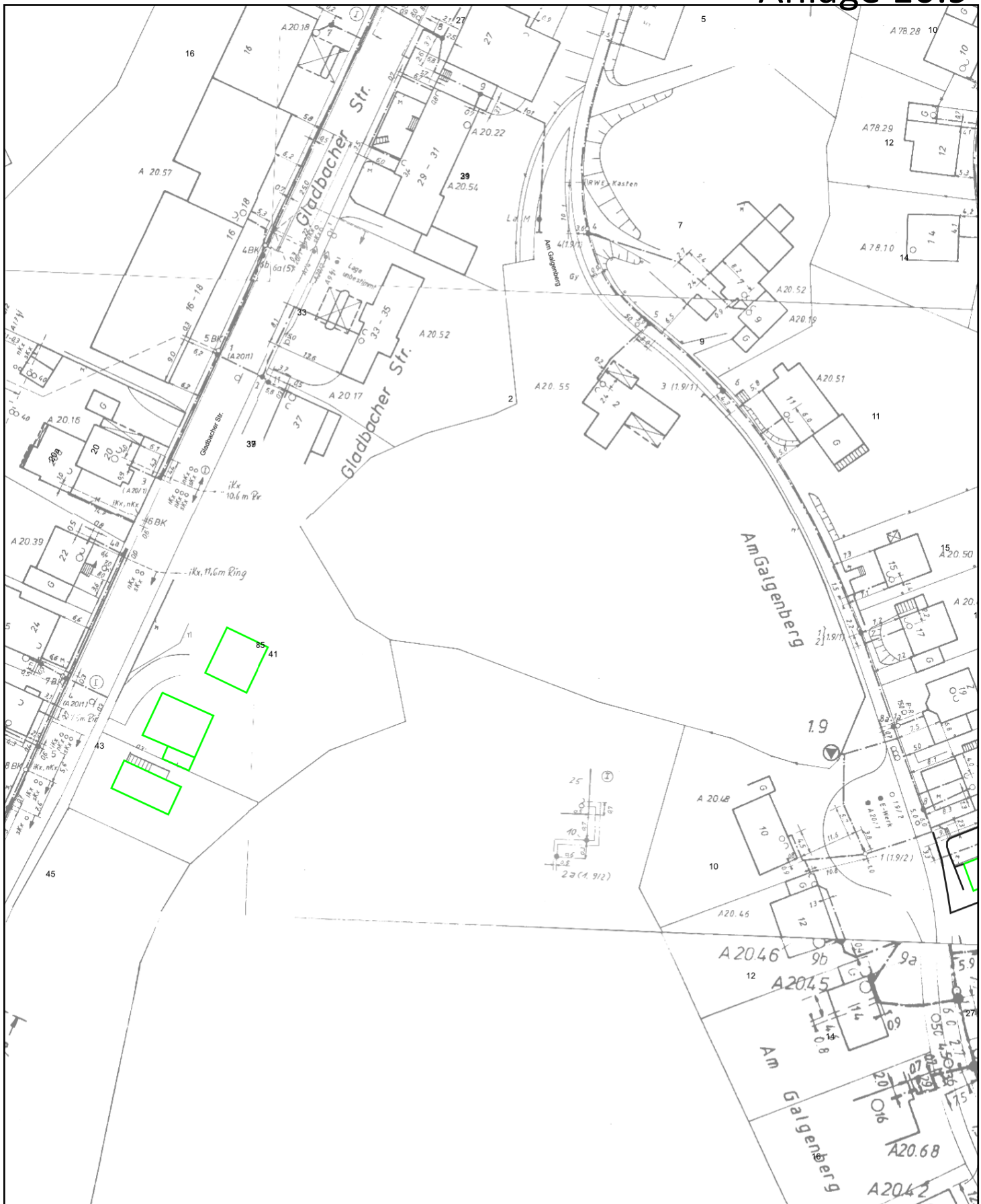
Blatt:3



Einstiegsadresse: Wipperfürth Gladbacher Str. 1 (51688)

 Maßstab: 1 : 1000
 Thema: Trassennetz VFDE

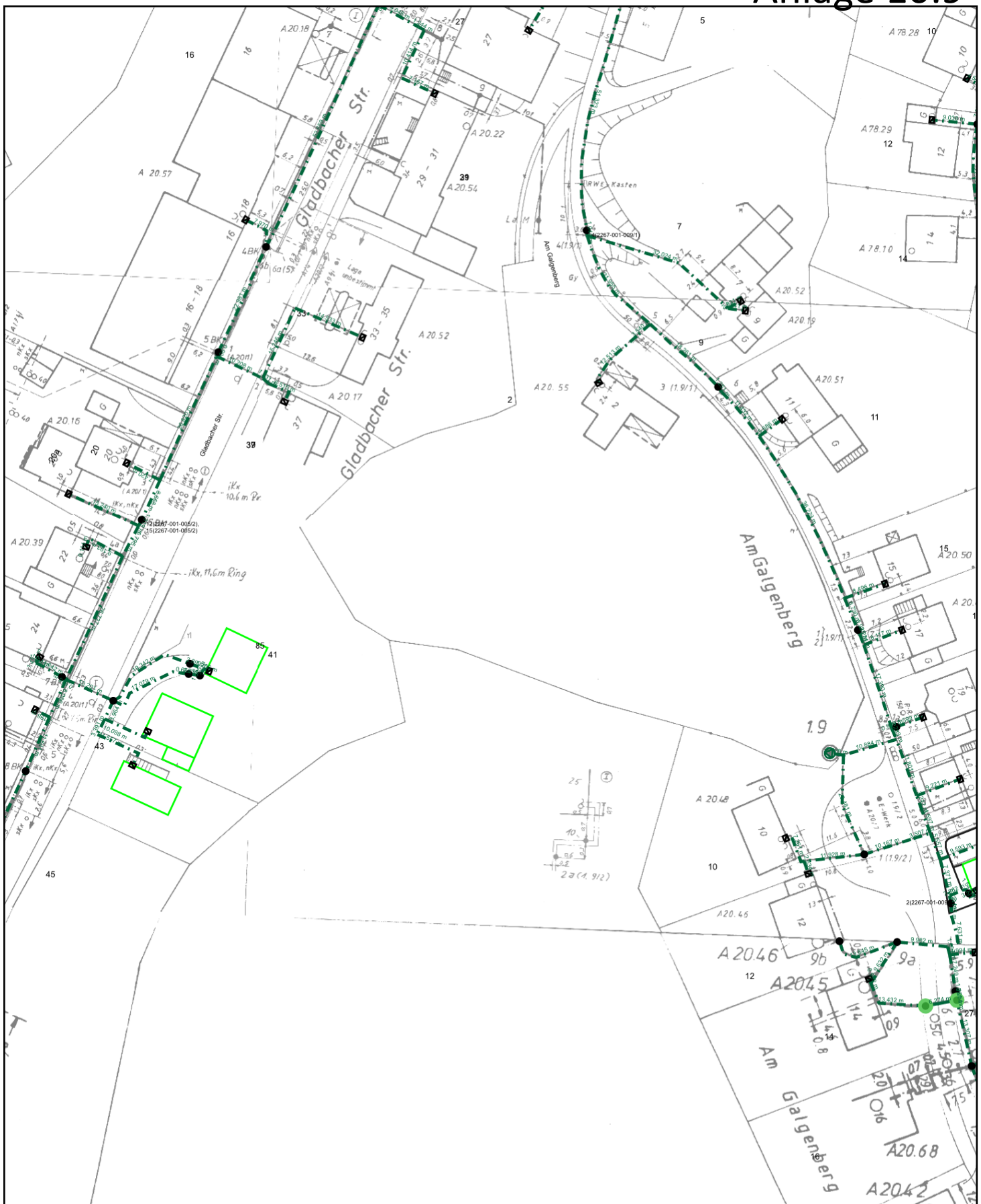
Hinweis: Die angezeigten Informationen sind nur zur allgemeinen Referenz bestimmt. Hinsichtlich Lagegenauigkeit und Aktualität kann seitens Vodafone keine Garantie übernommen werden. Im Falle von Grabungen oder sonstiger Arbeiten ausserhalb der markierten Trassen dürfen Sie sich nicht ausschließlich auf diese Informationen verlassen. BEACHTEN SIE BITTE DIE KABELSCHUTZANWEISUNG





| | | | | | |
|---|--|--|--|---|---|
| Planauskunft (Zeichenerklärung siehe Kabelschutzanweisung) | | <p>Hinweis: Die angezeigten Informationen sind nur zur allgemeinen Referenz bestimmt. Hinsichtlich Lagegenauigkeit und Aktualität kann seitens Vodafone keine Garantie übernommen werden. Im Falle von Grabungen oder sonstiger Arbeiten ausserhalb der markierten Trassen dürfen Sie sich nicht ausschließlich auf diese Informationen verlassen. BEACHTEN SIE BITTE DIE KABELSCHUTZANWEISUNG</p> | | | |
| Vorgangsnummer: 20240507_0408_V01 | | | | | |
| Rufnummer bei Kabelschäden: 0800 / 8888 719 | | | | | |
| Projekt-Titel: Deckensanierung B 506 Abschnitt 22 | | | | | |
| Erstellungszeit: 07.05.2024 10:02:31 | | Gültig bis: 04.06.2024 | | Blatt: 3 | |
| Einstiegsadresse: Wipperfürth Gladbacher Str. 1 (51688) | | | |  |  |
| Maßstab: 1 : 1000 | | Thema: Basiskarten VFW | | | |
| | | | | | |

Anlage 10.9



Planauskunft (Zeichenerklärung siehe Kabelschutzanweisung)

Vorgangsnummer: 20240507_0408_V01

Rufnummer bei Kabelschäden: 0800 / 8888 719

Projekt-Titel: Deckensanierung B 506 Abschnitt 22

Erstellungszeit: 07.05.2024 10:02:31 Gültig bis: 04.06.2024

Blatt:3

Einstiegsadresse: Wipperfürth Gladbacher Str. 1 (51688)

Maßstab:
1 : 1000

Thema:
Trassennetz VFW

Hinweis: Die angezeigten Informationen sind nur zur allgemeinen Referenz bestimmt. Hinsichtlich Lagegenauigkeit und Aktualität kann seitens Vodafone keine Garantie übernommen werden. Im Falle von Grabungen oder sonstiger Arbeiten ausserhalb der markierten Trassen dürfen Sie sich nicht ausschließlich auf diese Informationen verlassen. BEACHTEN SIE BITTE DIE KABELSCHUTZANWEISUNG



Anlage 2

BA 1 L + R:
Arbeiten in Anlehnung an Regelplan C I / 5
hier in Kombination mit Regelpan C I / 6.
Vor der Einmündung L 286 aus Richtung Köln
Zusatzzeichen „ Bei Rot hier halten““ aufstellen.
Geschwindigkeit im Baufeld au 30 km/h reduzieren

BA 2 L + R und BA 3 R + L:
Arbeiten in Anlehnung an Regelplan C I / 5
Geschwindigkeit im Baufeld auf 20 Km/h reduzieren.

BA 4 R + L:

Arbeiten in Anlehnung an Musterplan 1
mit signalisierung der Tankstellenausfahrt.

BA 1 - 5:

Arbeiten werden bis einschl. der Binderschicht
hergestellt.
**Die Deckschicht wird unter Vollsperrung
an einem Sonntag eingebaut!**

Im Bereich der Baustellen müssen die
Müllbehälter der Anlieger durch den AN
zur abholung bereit gestellt werden.
Das Entsorgungsunternehmen ist durch
den AN über die Baustelle zu informieren.

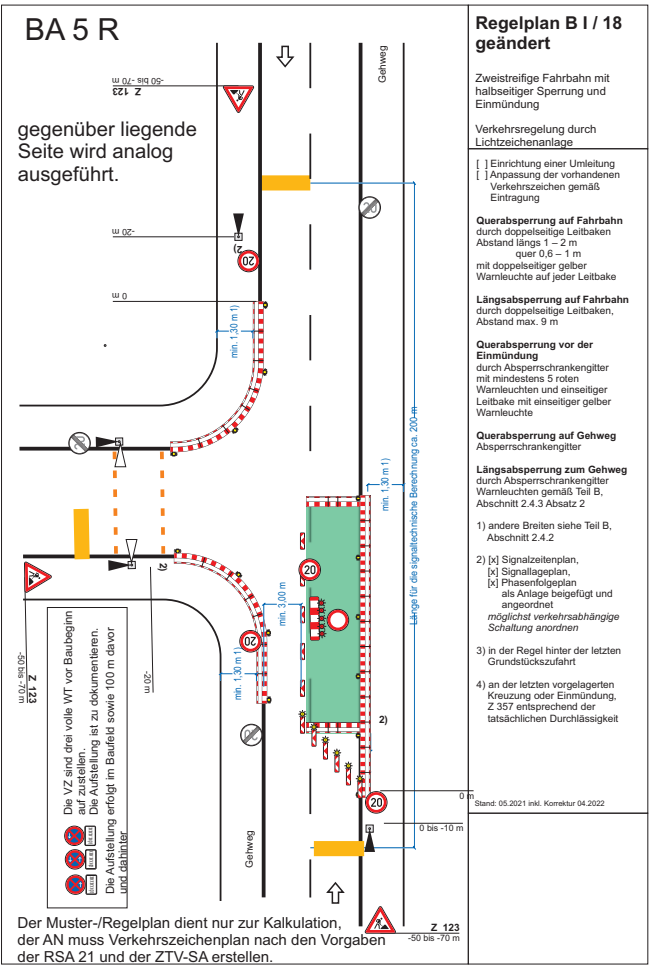
Der Plan dient ausschließlich
zur Kalkulation.
Vom AN sind Pläne zu erstellen
und der anordnenden Stelle mit 4
min. 3 Wochen Vorlauf vorzulegen.
Die Pläne müssen den aktuellen
Regelwerken wie z.b. der RSA 21,
der RiLsa,....entsprechen.



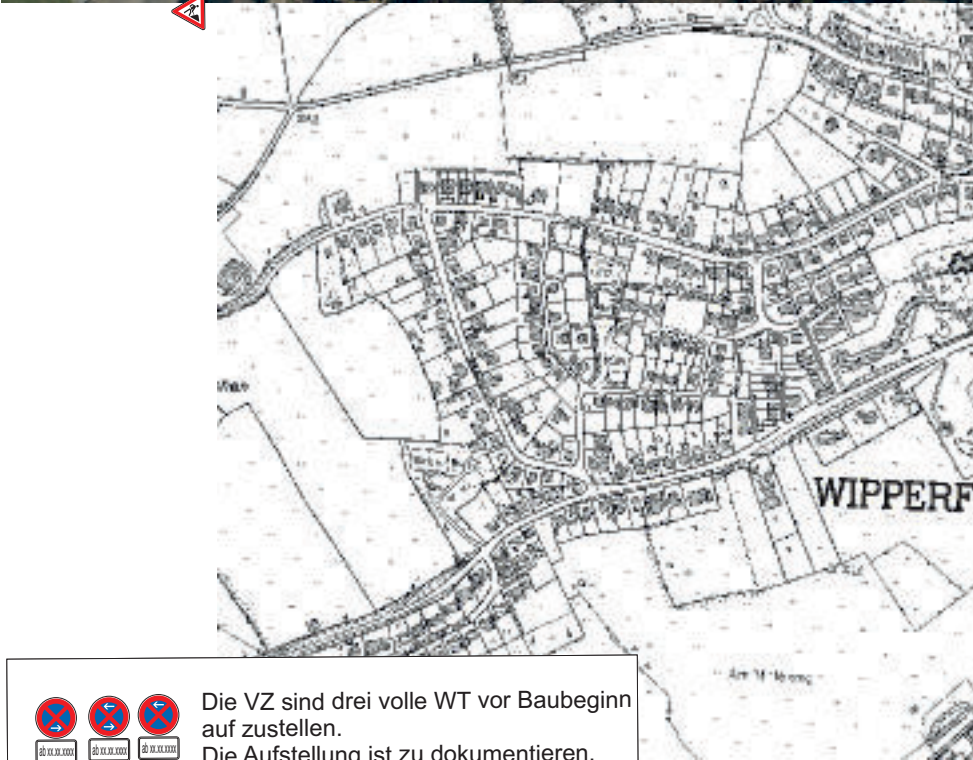
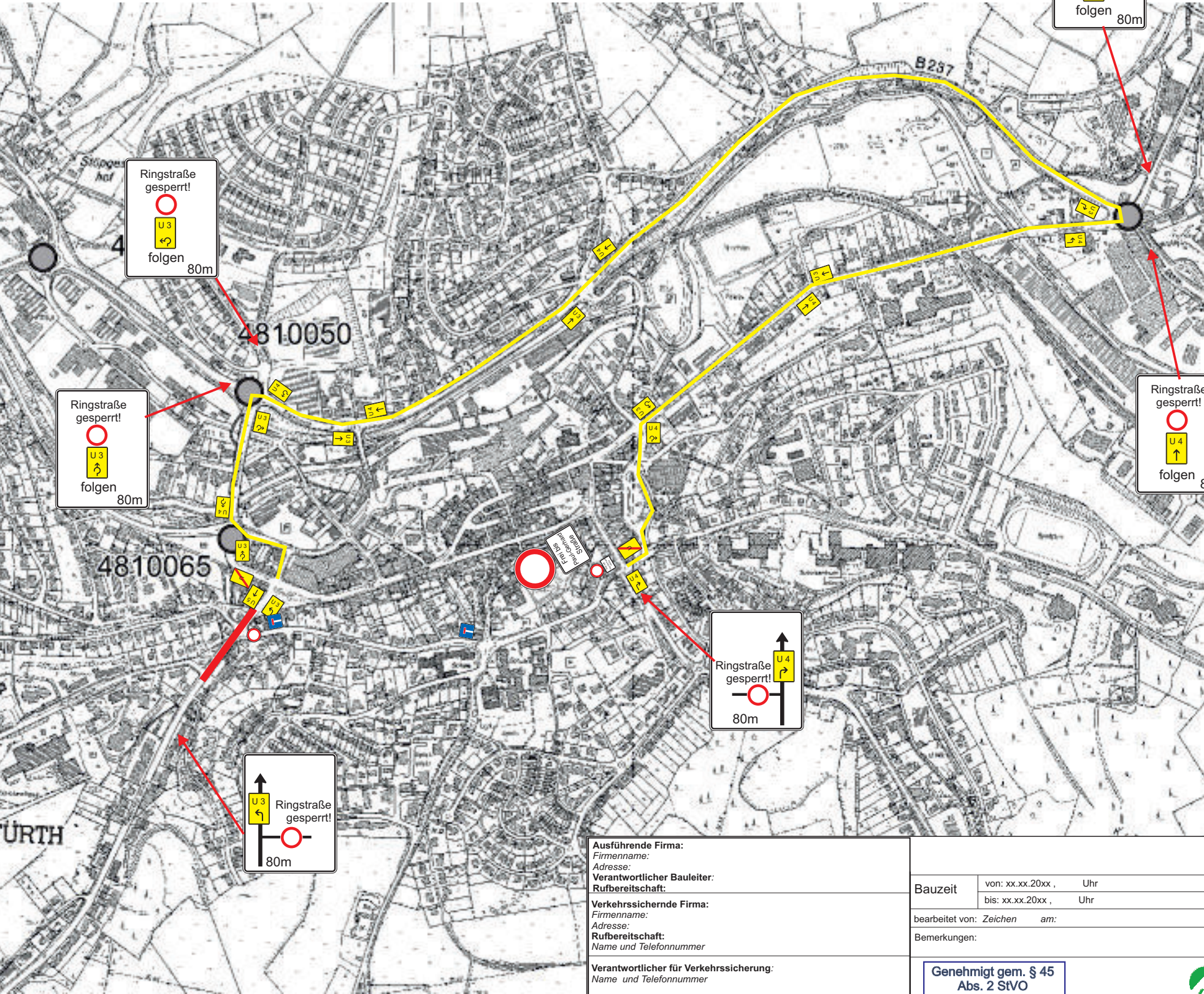
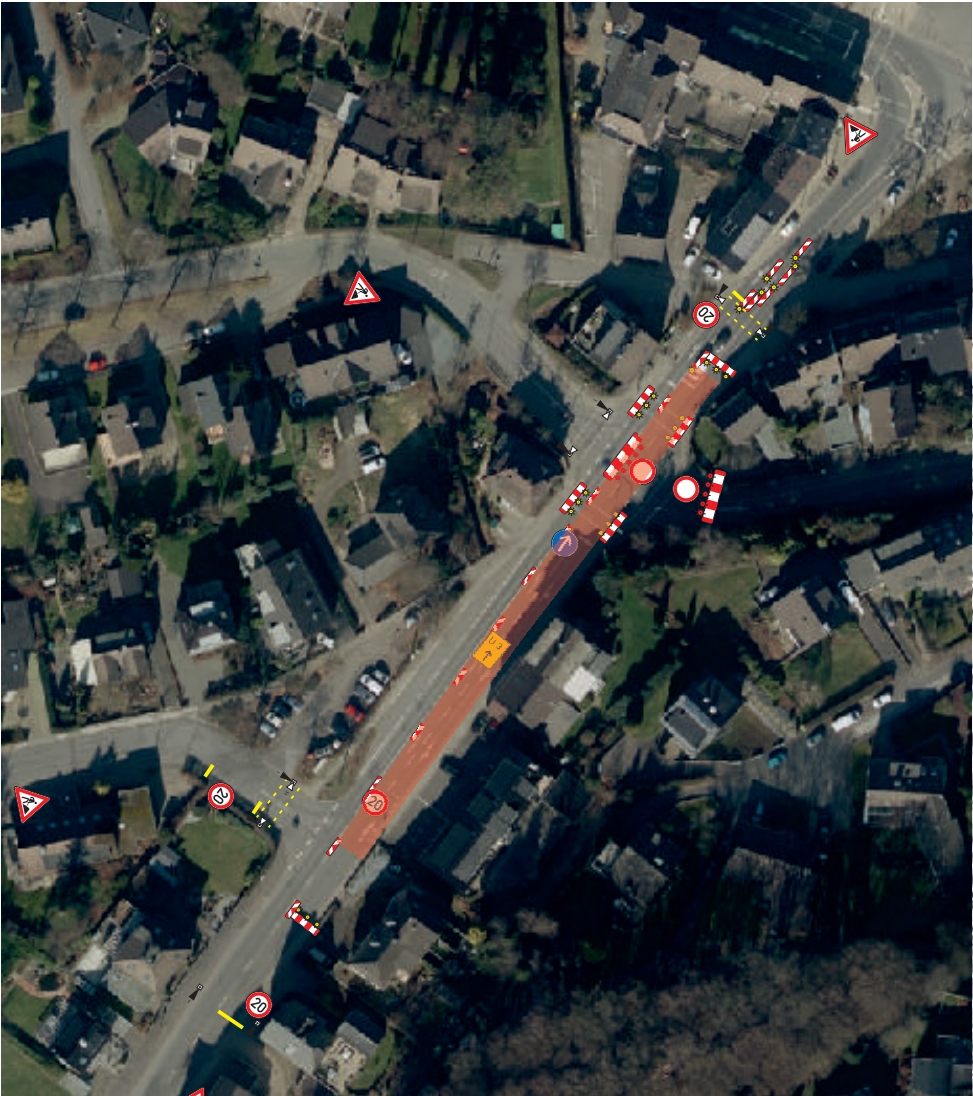
BA 5 L :
Arbeiten in Anlehnung an B I/ 18.
Die *Alte Kölner Straße* wird im
Einmündungsbereich halbseitig gesperrt.
3 - Phasen LSA mit einer Fußgängerführung.

BA 6 R :
Arbeiten in Anlehnung an Musterplan 1
und B I/ 15.
Die *Ringe Straße* wird gesperrt.
Arbeiten müssen in den Osterferien
2025 ausgeführt werden:
12.04.2025 bis 27.04.2025
Umleitung über B 237 und L 284.

BA 6 L :
Arbeiten in Anlehnung an Musterplan 1 und
BI/18
Die *Alte Kölner Straße* wird im
Einmündungsbereich halbseitig gesperrt.
Die Weststraße wird gesperrt.
Umleitung über *Alte Kölner Straße* und
Weberstraße
4 - Phasen LSA mit zwei Fußgängerführung.



Eine Sperrung der Ringstraße ist nur in den Herbstferien vom 12.10.2024 bis zum 27.10.2024 möglich.



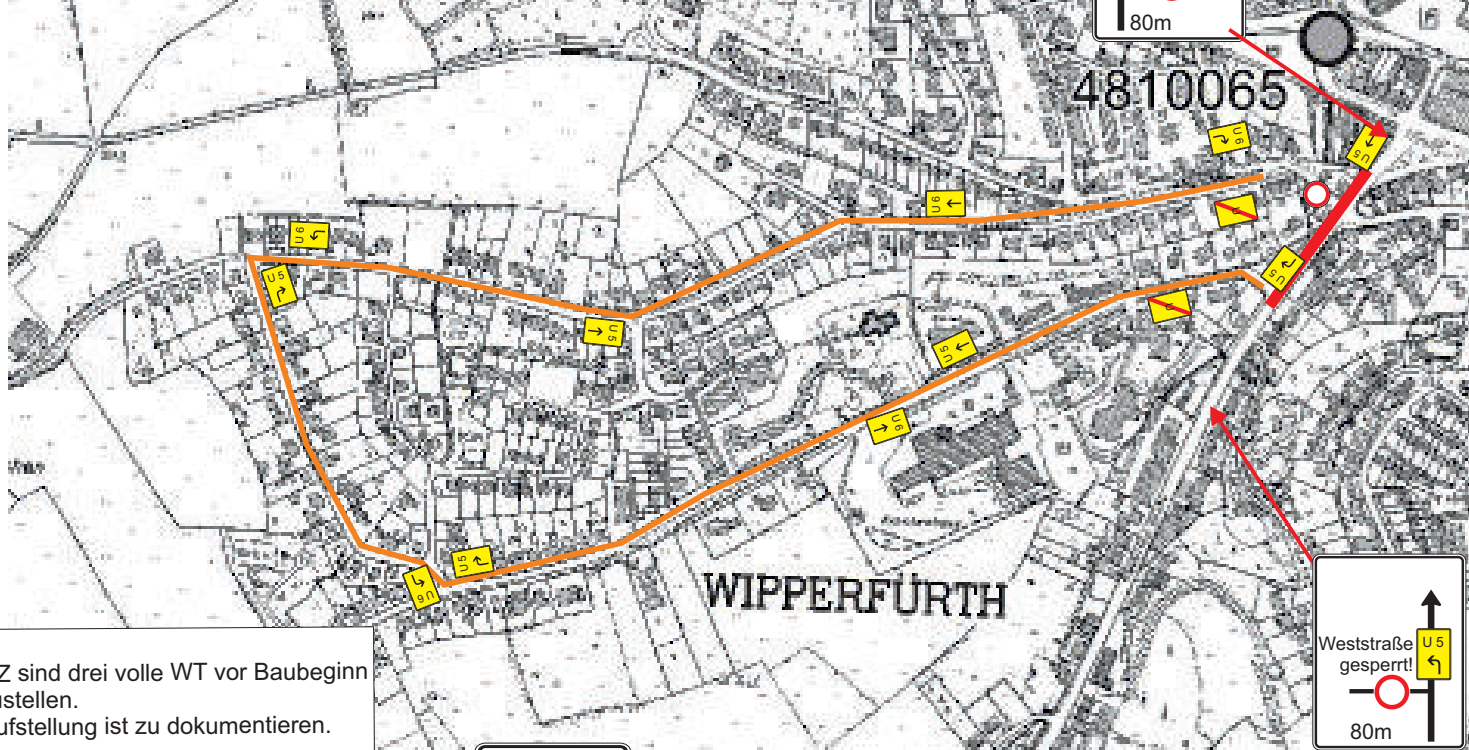
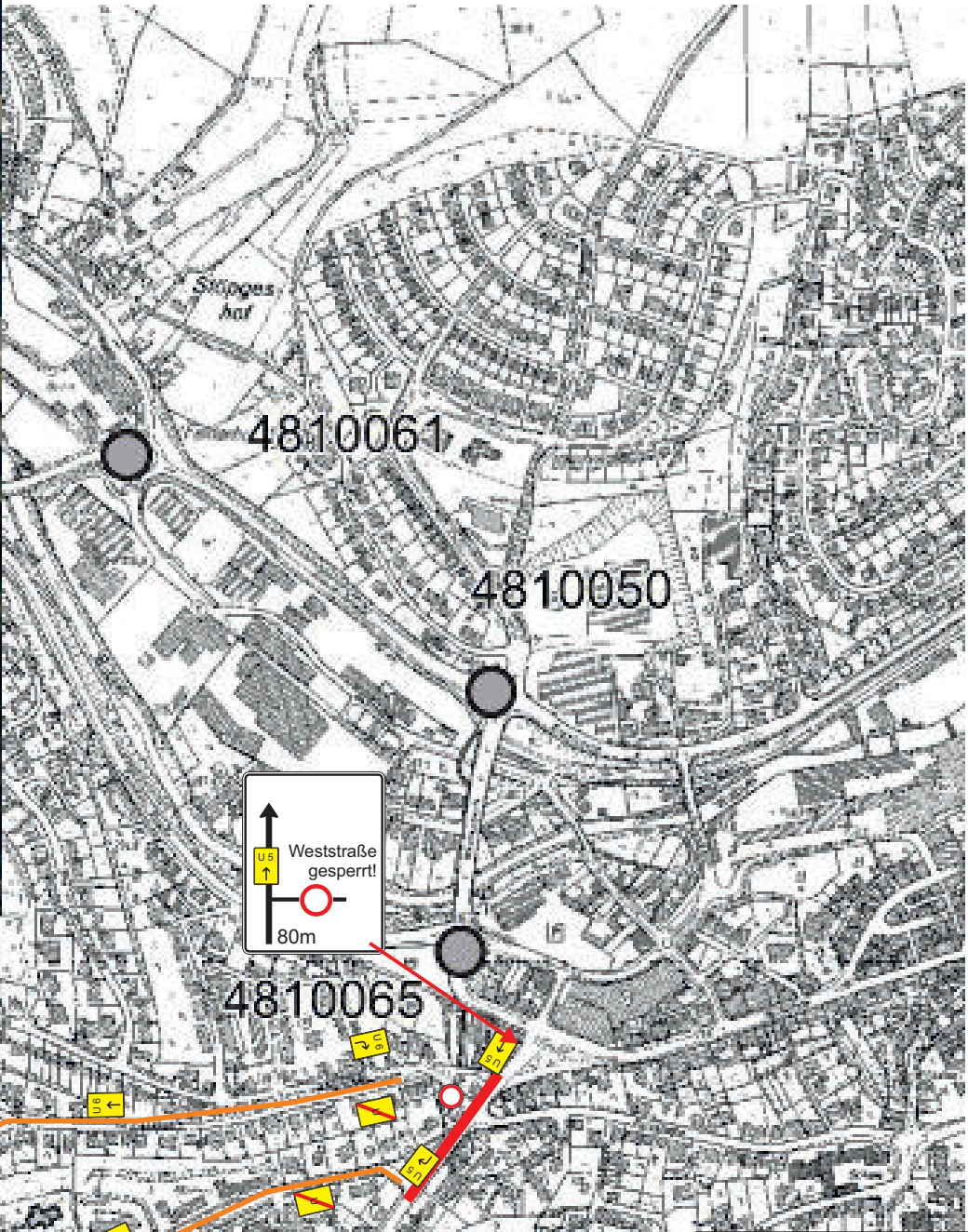
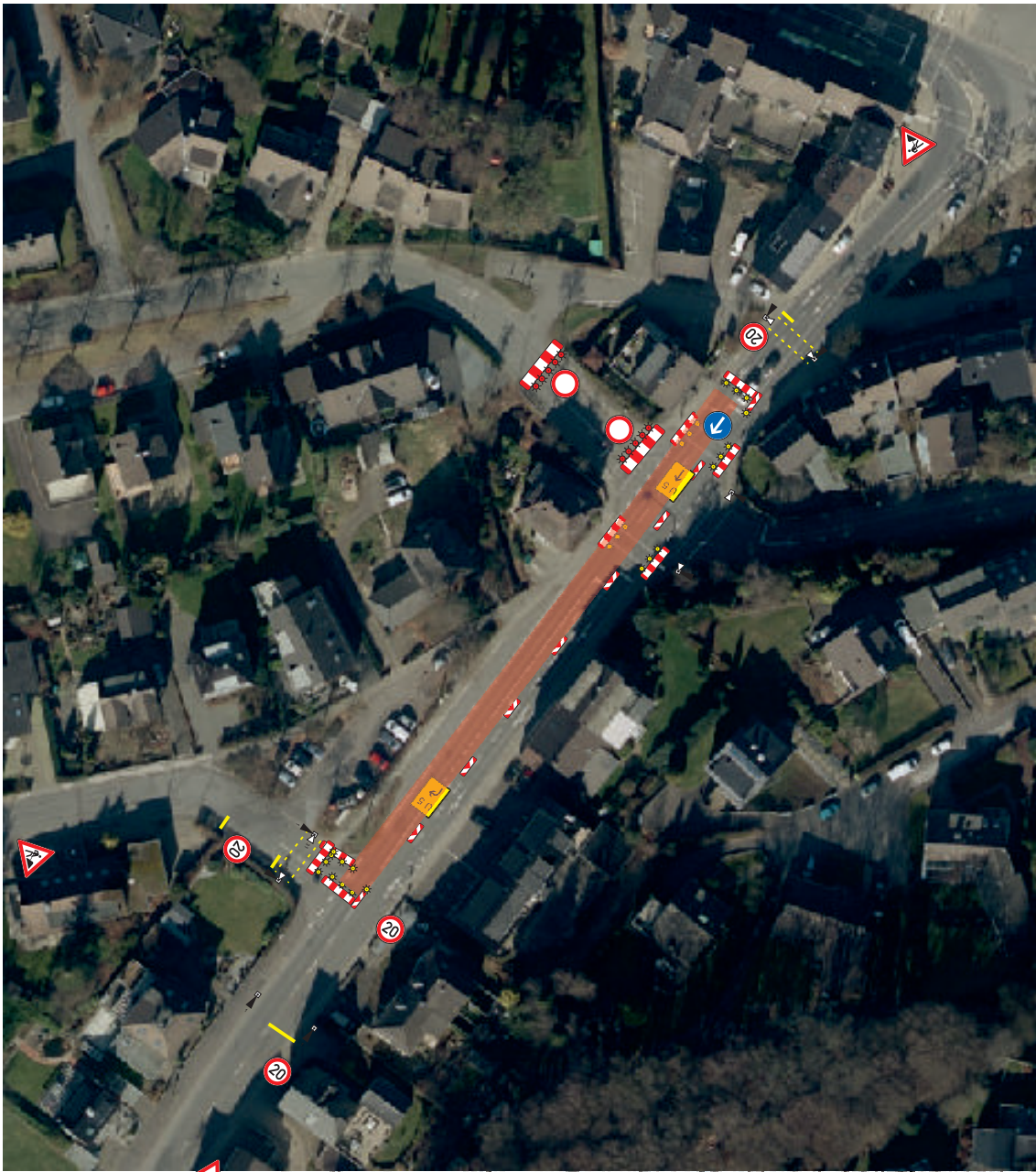
Die VZ sind drei volle WT vor Baubeginn aufzustellen.
Die Aufstellung ist zu dokumentieren.
Die Aufstellung erfolgt im Baufeld sowie 100 m davor und dahinter

ab xx.xx.2024
bis xx.xx.2024

Zusatzzeichen unter alle Hinweistafeln

| | | | |
|---|--|--|--|
| Ausführende Firma: Firmenname: Adresse: Verantwortlicher Bauleiter: Rufbereitschaft: | | Bauzeit von: xx.xx.20xx , Uhr bis: xx.xx.20xx , Uhr | |
| Verkehrssichernde Firma: Firmenname: Adresse: Rufbereitschaft: Name und Telefonnummer | | bearbeitet von: Zeichen am: | |
| Verantwortlicher für Verkehrssicherung: Name und Telefonnummer | | Bemerkungen: | |
| Name und Ort der Baumaßnahme: B 506, Wipperfurth; Abschnitt 22 Deckensanierung BA 6 R Herr Christoph Fücke | | Genehmigt gem. § 45 Abs. 2 StVO Gummersbach den xx.xx.20xx im Auftrag Name | |





Die VZ sind drei volle WT vor Baubeginn aufzustellen.
Die Aufstellung ist zu dokumentieren.

Die Aufstellung erfolgt im Baufeld sowie 100 m davor und dahinter

ab xx.xx.2024
bis xx.xx.2024

Zusatzzeichen unter alle Hinweistafeln



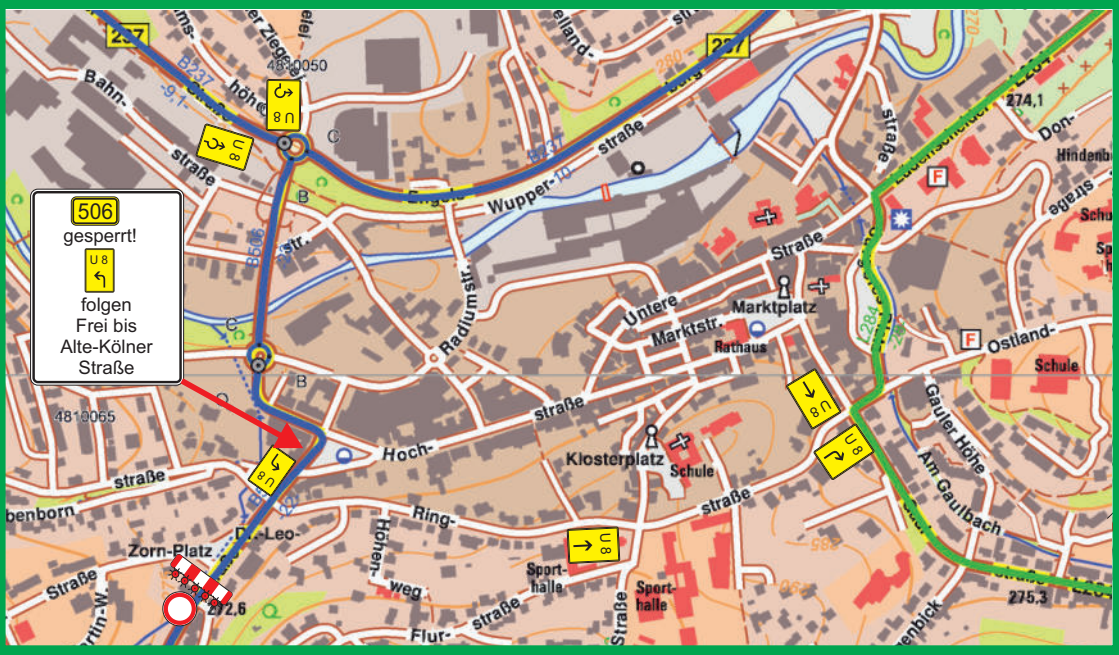
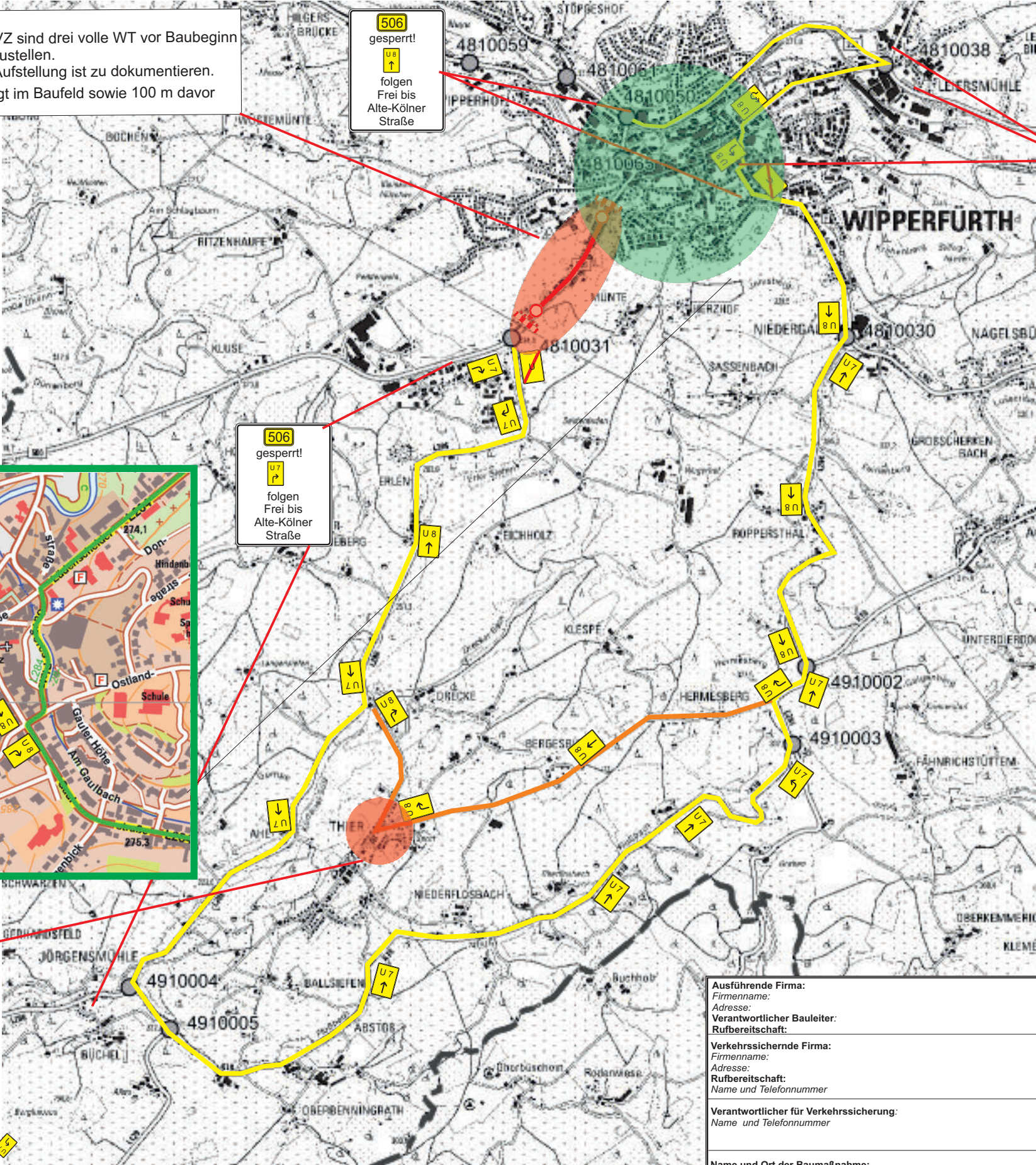
| | |
|---|--|
| Ausführende Firma: Firmenname: Adresse: Verantwortlicher Bauleiter: Rufbereitschaft: | |
| Verkehrssichernde Firma: Firmenname: Adresse: Rufbereitschaft: Name und Telefonnummer | |
| Verantwortlicher für Verkehrssicherung: Name und Telefonnummer | |
| Name und Ort der Baumaßnahme: B 506, Wipperfürth; Abschnitt 22 Deckensanierung BA 6 L Herr Christoph Fücke | |

| | | |
|--|-------------------|-----|
| Bauzeit | von: xx.xx.20xx , | Uhr |
| | bis: xx.xx.20xx , | Uhr |
| bearbeitet von: Zeichen am: | | |
| Bemerkungen: | | |
| Genehmigt gem. § 45 Abs. 2 StVO Gummersbach den xx.xx.20xx im Auftrag Name | | |



Einbau der Deckschicht
in den Bauabschnitten 1 - 4
unter Vollsperrung an
einem Sonntag

Die VZ sind drei volle WT vor Baubeginn
aufzustellen.
Die Aufstellung ist zu dokumentieren.
Die Aufstellung erfolgt im Baufeld sowie 100 m davor
und dahinter



506
gesperrt!
U8
↑
folgen
Frei bis
Alte-Kölner
Straße

506
gesperrt!
U8
↑
folgen
Frei bis
Alte-Kölner
Straße

506
gesperrt!
U8
↑
folgen
Frei bis
Alte-Kölner
Straße

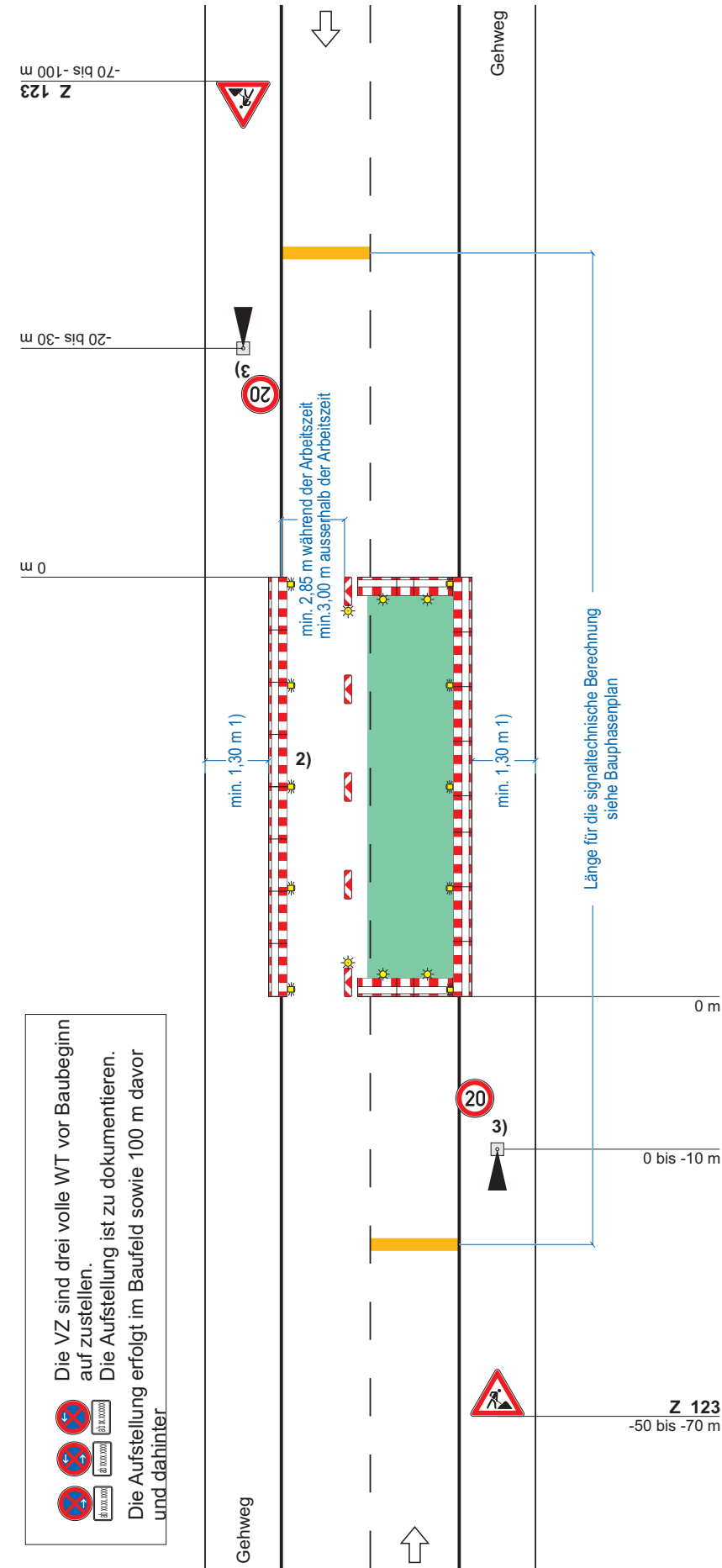
Ausführende Firma:
Firmenname:
Adresse:
Verantwortlicher Bauleiter:
Rufbereitschaft:
Verkehrssichernde Firma:
Firmenname:
Adresse:
Rufbereitschaft:
Name und Telefonnummer:
Verantwortlicher für Verkehrssicherung:
Name und Telefonnummer:
Name und Ort der Baumaßnahme:
B 506, Wipperfurth; Abschnitt 22
Deckensanierung
Umleitung Vollsperrung Deckschicht Einbau
Herr Christoph Fucks

| | | |
|---|-------------------|-----|
| Bauzeit | von: xx.xx.20xx , | Uhr |
| | bis: xx.xx.20xx , | Uhr |
| bearbeitet von: | Zeichen | am: |
| Bemerkungen: | | |
| Genehmigt gem. § 45 Abs. 2 StVO Gummersbach den xx.xx.20xx im Auftrag Name | | |

Straßen.NRW
Landesbetrieb Straßenbau Nordrhein-Westfalen
Regionalmittelstelle Rheinberg

ab xx.xx.2024
bis xx.xx.2024

Zusatzzeichen unter alle Hinweistafeln



Regelplan B I / 5 geändert

Zweistreifige Fahrbahn mit
halbseitiger Sperrung

Verkehrsregelung durch
Lichtzeichenanlage

Längsabsperzung zur Fahrbahn
durch doppelseitige Leitbaken
Abstand max. 9 m
Absperrschrankengitter am
fahrbahnseitigen Baufeldrand

Teil B, Abschnitt 2.2.5 Absatz 3
ist zu beachten

Querabsperzung
durch Absperrschrankengitter
mit mindestens 2 doppelseitigen
gelben Warnleuchten und
doppelseitige Leitbake mit doppel-
seitiger gelber Warnleuchte

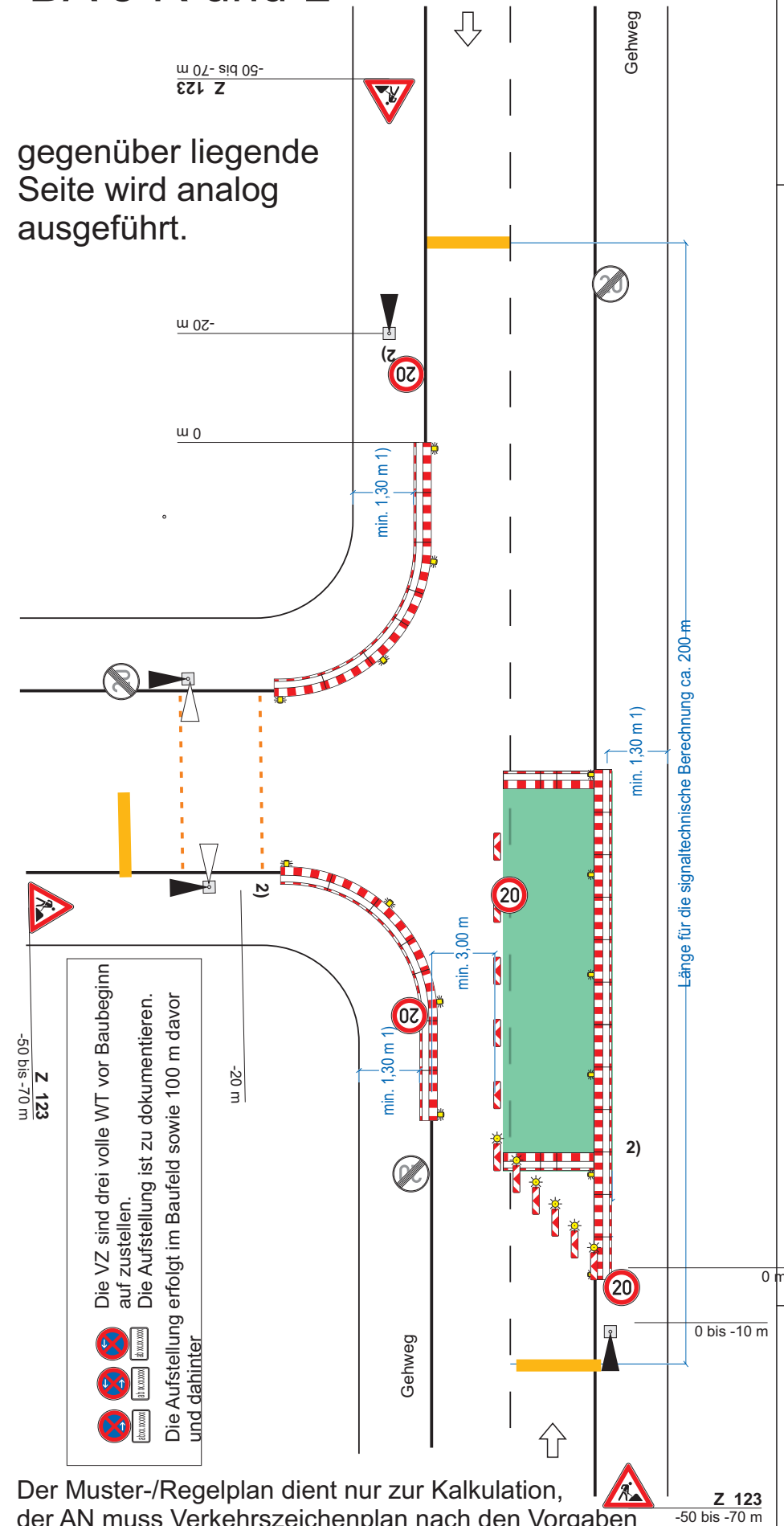
Längsabsperzung zum Gehweg
durch Absperrschrankengitter
Warnleuchten gemäß RSA Teil B,
Abschnitt 2.4.3 Absatz 2

- 1) andere Breiten siehe Teil B,
Abschnitt 2.4.2
- 2) [x] Absperrschrankengitter
am Gehweg gegenüber
anstatt zwischen Arbeits-
bereich und Fahrbahn
[] erforderliche Länge und
Lage gemäß beigefügtem
Lageplan geprüft und
angeordnet
- 3) [x] Signalzeitenplan
[x] Signallageplan
[x] Phasenfolgeplan
als Anlage beigefügt und
angeordnet
*möglichst verkehrsabhängige
Schaltung anordnen*

Stand: 05.2021 inkl. Korrektur 04.2022

BA 5 R und L

gegenüber liegende
Seite wird analog
ausgeführt.



Der Muster-/Regelplan dient nur zur Kalkulation,
der AN muss Verkehrszeichenplan nach den Vorgaben
der RSA 21 und der ZTV-SA erstellen.

Regelplan B I / 18 geändert

Zweistreifige Fahrbahn mit
halbseitiger Sperrung und
Einsmündung

Verkehrsregelung durch
Lichtzeichenanlage

- [] Einrichtung einer Umleitung
- [] Anpassung der vorhandenen
Verkehrszeichen gemäß
Eintragung

Querabsperzung auf Fahrbahn
durch doppelseitige Leitbaken
Abstand längs 1 – 2 m
quer 0,6 – 1 m
mit doppelseitiger gelber
Warnleuchte auf jeder Leitbake

Längsabsperzung auf Fahrbahn
durch doppelseitige Leitbaken,
Abstand max. 9 m

**Querabsperzung vor der
Einsmündung**
durch Absperrschrankengitter
mit mindestens 5 roten
Warnleuchten und einseitiger
Leitbake mit einseitiger gelber
Warnleuchte

Querabsperzung auf Gehweg
Absperrschrankengitter

Längsabsperzung zum Gehweg
durch Absperrschrankengitter
Warnleuchten gemäß Teil B,
Abschnitt 2.4.3 Absatz 2

- 1) andere Breiten siehe Teil B,
Abschnitt 2.4.2
- 2) [x] Signalzeitenplan,
[x] Signallageplan,
[x] Phasenfolgeplan
als Anlage beigefügt und
angeordnet
*möglichst verkehrsabhängige
Schaltung anordnen*
- 3) in der Regel hinter der letzten
Grundstückzufahrt
- 4) an der letzten vorgelagerten
Kreuzung oder Einsmündung,
Z 357 entsprechend der
tatsächlichen Durchlässigkeit

Stand: 05.2021 inkl. Korrektur 04.2022

Baustelleninformationstafel

Aufstellung: Bundesstraßen



Bitte aus beiden Fahrtrichtungen auf der Bundesstraße
zwischen dem ersten und dem zweiten auf die Baustelle
bezogenen amtlichen StVO-Zeichen aufstellen

[illegible]

AFS = angespritzter Frostschutz / **ASS** = angespritzter Schotter / **TMAK** = Teermakadam / **K-MG** = Kaltmischgut / **BK** = Bohrkern

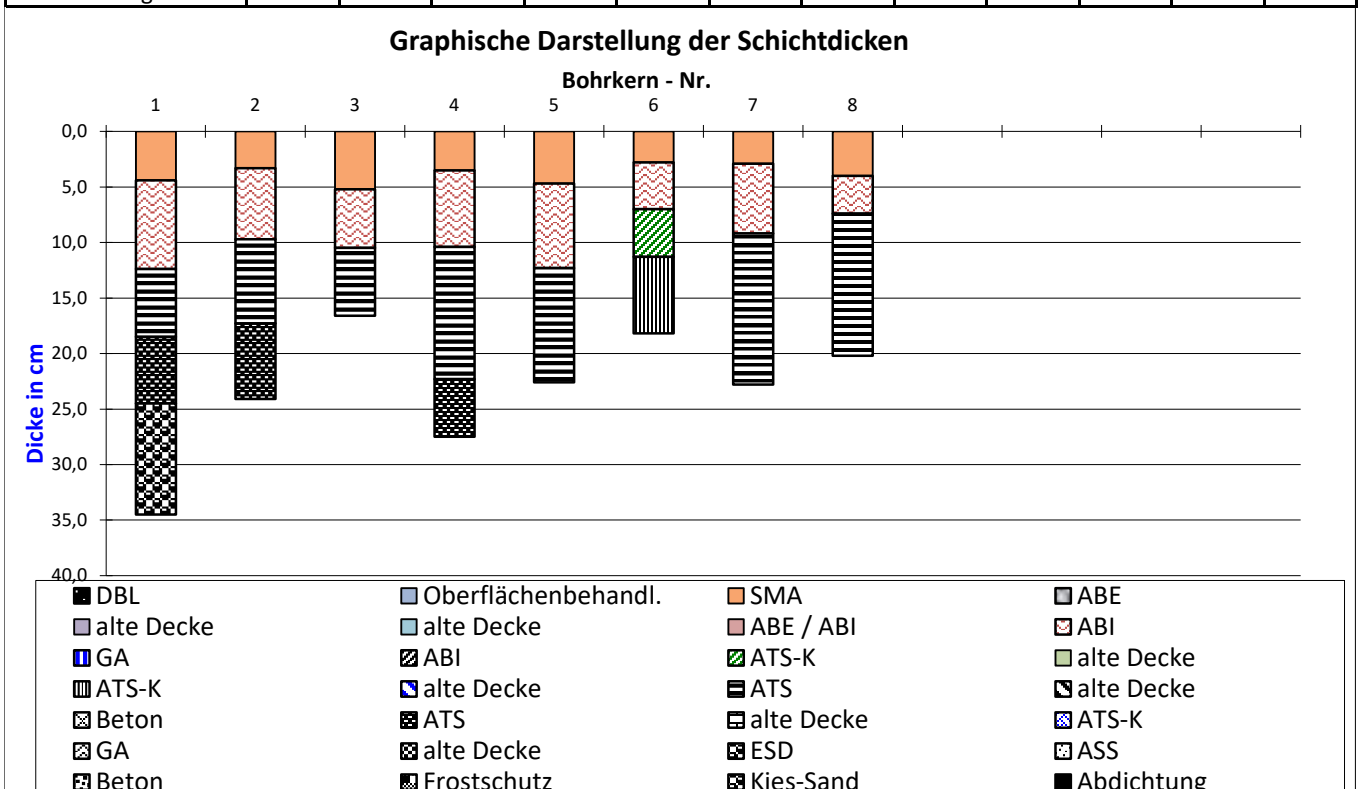
Erläuterungen :

ein X bei Fluoreszenz = Teerhaltige Bestandteile / N= Nicht beauftragt

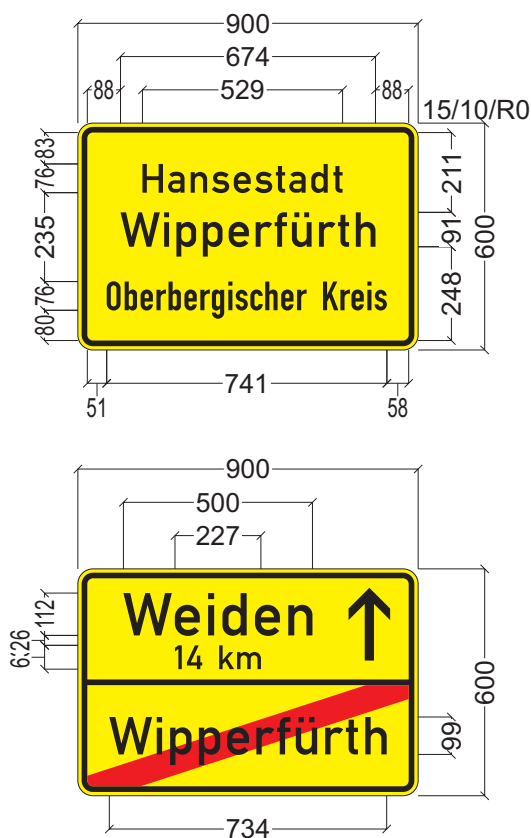
DBL = Dünnbelag / **GA** = Gussasphalt / **ABE** = Asphaltbeton / **SMA** = Splittmastixasphalt / **alte Decke** = Asphaltbeton / **ABI** = Asphaltbinder

ATDS = Asphalttragdeckschicht / **ATS** = Asphalttragschicht / **ATS-K** = Asphalttragschicht aus Kies / **ESD** = Einstreudecke

AFS = angespritzter Frostschutz / **ASS** = angespritzter Schotter / **TMAK** = Teermakadam / **K-MG** = Kaltmischgut / **BK** = Bohrkern



neuer Standort: B 506, Abschnitt 22, Station 0,270



| | |
|--------------------------|----------------|
| Breite Kontraststreifen: | 10 mm |
| Randbreite: | 15 mm |
| Außenradius: | 0 mm |
| Randprofilbreite: | 0/0 mm |
| Länge der Diagonale: | 1,01 m |
| Fläche des Schildes: | 0,54 qm |
| Schildhöhe: | 600 mm |
| Schildbreite: | 900 mm |
| Schriftgrößen: | 76 mm 91 mm |

INFORMATION ZUM DATENSCHUTZ

HINWEISE ÜBER DIE NUTZUNG

IHRER DATEN BEI DER AMPRION GMBH

Juli 2022

Information zum Datenschutz nach Art. 13 und 14 DSGVO

Datenschutz ist uns wichtig. Mit den nachfolgenden Hinweisen möchten wir Sie über die Nutzung Ihrer Daten bei der Amprion GmbH informieren.

1. Verantwortliche Stelle

Verantwortliche Stelle für die Verarbeitung Ihrer Daten im Sinne der Datenschutzgrundverordnung (DSGVO) ist die

Amprion GmbH
Robert-Schuman-Straße 7
44263 Dortmund
E-Mail: datenschutz@amprion.net
Fax: +49 231 5849 11139

2. Datenschutzbeauftragter

Der Datenschutzbeauftragte der Amprion GmbH
c/o migosens GmbH
Wiesenstr. 35
45473 Mülheim an der Ruhr
E-Mail: dsb-amprion@migosens.net
Tel: +49 (0) 208-99395110
Fax: +49 (0) 208-99395119

3. Umfang der Verarbeitung personenbezogener Daten

Als unabhängiger Übertragungsnetzbetreiber plant, baut und betreibt Amprion Übertragungsnetze im Strombereich zur Erfüllung der gesetzlichen Aufträge zum Netzausbau und Netzbetrieb. Wir erheben und verwenden Ihre personenbezogenen Daten grundsätzlich nur, soweit dies zur Erfüllung unserer geschäftlichen Aufgaben erforderlich ist. Die personenbezogenen Daten sind z. B. in folgende Kategorien einzuordnen:

| Datenkategorie | Beispiel |
|----------------------------------|---|
| Personenstammdaten | Anrede, Name, Titel und Geburtsdatum |
| Kommunikations- und Kontaktdaten | E-Mail-Adresse, Telefonnummer, Adresse |
| Vertragspartnerdaten | Firma, Branche, Position, Ansprechpartner |
| Vertragsstammdaten | Vertragsnummer, Vertragsbeginn/-ende, Vertragstyp, Stand des Vertrags |
| Zahlungsverkehrsdaten | Konto-/Kreditkarten-Nummer, IBAN, Verwendungszweck, Transaktionsdaten |
| Sonstige Daten | Flurstückdaten |

4. Quellen personenbezogener Daten

Quellen personenbezogener Daten können z. B. kommerzielle Datenportale (Datendienste von Dienstleistern), Flurbereinigungsbehörden, Katasterämter, Meldeämter, Steuerämter und Grundbuchämter sein.

5. Rechtsgrundlagen für die Zwecke der Datenverarbeitung

Die Verarbeitung personenbezogener Daten benötigt für eine zulässige Datenverarbeitung stets eine Rechtsgrundlage. Folgende Rechtsgrundlagen sind für unsere Verarbeitungszwecke zu beachten:

| Verarbeitungszwecke (Beispielhafte Auflistung der Zwecke) | Rechtsgrundlage |
|--|---|
| Einwilligung in zustimmungspflichtige Cookies | <u>Einwilligung:</u> Art. 6 Abs. 1 lit. a) DSGVO |
| Verträge werden für die Vertragsdurchführung archiviert | <u>Erfüllung eines Vertrages oder der Durchführung vorvertraglicher Maßnahmen:</u> Art. 6 Abs. 1 lit. b) DSGVO |
| Verarbeitung personenbezogener Daten im Zusammenhang mit unserem Projektgeschäft | <u>Erfüllung einer rechtlichen Verpflichtung:</u> Art. 6 Abs. 1 lit. c) DSGVO |
| Verarbeitung personenbezogener Daten im Kontext der Stakeholderkommunikation | <u>Verarbeitung ist zur Wahrung der berechtigten Interessen des Verantwortlichen oder eines Dritten erforderlich:</u> Art. 6 Abs. 1 lit. f) DSGVO |
| Verarbeitung von Daten zur politischen Meinung, wie etwa der Parteizugehörigkeit | <u>Verarbeitung besonderer Kategorien personenbezogener Daten:</u> Die Amprion GmbH verarbeitet grds. keine besonderen Kategorien personenbezogener Daten im Sinne des Art. 9 Abs. 1 DSGVO. Sofern dies jedoch im Einzelfall erforderlich ist, erfolgt die Verarbeitung ausschließlich unter Berücksichtigung von Art. 9 Abs. 2 DSGVO. |

6. Empfänger personenbezogener Daten

Innerhalb unseres Unternehmens erhalten diejenigen Stellen Zugriff auf die Daten, die diese zur Erfüllung der oben genannten Zwecke benötigen. Das gilt auch für von uns eingesetzte Dienstleister und Erfüllungsgehilfen. Personenbezogene Daten werden von uns an Dritte nur übermittelt, wenn dies für die vorgenannten Zwecke erforderlich ist oder Sie zuvor eingewilligt haben. Auftragsverarbeiter werden nach den Vorgaben des Art. 28 DSGVO eingebunden.

Empfänger der personenbezogenen Daten können z. B. Planungs- und Ingenieurbüros, Sachverständige, Baufirmen, Behörden, Gerichte, Notariate und Netzbetreiber sein.

7. Übermittlung in ein Drittland

Personenbezogene Daten werden nach den Vorgaben des Kapitel 5 DSGVO und nur dann in Länder außerhalb des Europäischen Wirtschaftsraums oder an eine internationale Organisation weitergeleitet, wenn dies zur Erfüllung des Vertrages oder zur Durchführung vorvertraglicher Maßnahmen notwendig ist, die Übermittlung gesetzlich vorgeschrieben ist oder uns eine Einwilligung von Ihnen vorliegt.

8. Dauer der Datenspeicherung

Ihre personenbezogenen Daten werden gelöscht, sobald der Zweck der Speicherung entfällt. Eine Speicherung kann darüber hinaus dann erfolgen, wenn dies durch den europäischen oder nationalen Gesetzgeber in unionsrechtlichen Verordnungen, Gesetzen oder sonstigen Vorschriften, denen wir als Verantwortliche unterliegen, vorgesehen wurde. Eine Löschung der Daten erfolgt auch dann, wenn eine durch die genannten Normen vorgeschriebene Speicherfrist abläuft, es sei denn, dass eine Erforderlichkeit zur weiteren Speicherung der Daten für einen Vertragsabschluss oder eine Vertragserfüllung besteht.

9. Auskunftsrecht, Recht auf Berichtigung, Einschränkung der Verarbeitung, Löschung, Widerspruch und Widerruf der Einwilligung

Ihnen steht ein Auskunftsrecht bezüglich der über Sie gespeicherten personenbezogenen Daten, deren Herkunft und Empfänger sowie den Zweck der Speicherung zu. Sie können Berichtigung oder Löschung bzw. Einschränkung der Verarbeitung Ihrer Daten verlangen, sofern die Daten sachlich falsch sind oder deren Verarbeitung nicht (mehr) zulässig ist. Eine Einschränkung der Verarbeitung kann Ihnen auch dann zustehen, wenn die Amprion GmbH die Daten zwar nicht mehr benötigt, Sie diese Daten allerdings zur Geltendmachung, Ausübung oder Verteidigung von Rechtsansprüchen benötigen. Sollten wir Ihre Daten auf Grundlage einer Interessenabwägung verarbeiten, haben Sie das Recht auf Widerspruch gegen die Verarbeitung. Sie haben das Recht, Ihre datenschutzrechtliche Einwilligungserklärung jederzeit zu widerrufen. Durch den Widerruf der Einwilligung wird die Rechtmäßigkeit der aufgrund der Einwilligung bis zum Widerruf erfolgten Verarbeitung nicht berührt.

Ebenso haben Sie das Recht auf Datenübertragbarkeit. Für die Wahrnehmung Ihrer Rechte nutzen Sie bitte die unter Nr. 12 genannten Kontaktdaten.

10. Bestehen eines Beschwerderechts gegenüber einer Aufsichtsbehörde

Unbeschadet eines anderweitigen verwaltungsrechtlichen oder gerichtlichen Rechtsbehelfs steht Ihnen das Recht auf Beschwerde bei einer Aufsichtsbehörde, insbesondere in dem Mitgliedstaat ihres Aufenthaltsorts, ihres Arbeitsplatzes oder des Orts des mutmaßlichen Verstoßes, zu, wenn Sie der Ansicht sind, dass die Verarbeitung der Sie betreffenden personenbezogenen Daten gegen die DSGVO verstößt.

11. Kontaktinformation für den Fall einer Beschwerde

Landesbeauftragte für Datenschutz und Informationsfreiheit Nordrhein-Westfalen
 Kavalleriestraße 2-4
 40213 Düsseldorf

12. Kontaktinformation der Amprion GmbH

Sie können uns per E-Mail, Fax oder Brief an folgende Kontaktdaten hierzu ansprechen:

Amprion GmbH
 Robert-Schuman-Straße 7
 44263 Dortmund
 E-Mail datenschutz@amprion.net
 Fax: +49 231 5849 11139

13. Erforderlichkeit der Bereitstellung personenbezogener Daten

Es existieren weder gesetzliche noch vertragliche Vorgaben in Bezug auf die Bereitstellung personenbezogener Daten zur Vertragsbegründung, -durchführung und -erfüllung sowie in Bezug auf die Erfüllung vorvertraglicher Maßnahmen. Damit besteht für Sie keine Verpflichtung zur Bereitstellung personenbezogener Daten. Es ist jedoch zu beachten, dass die Angaben für vorvertragliche Maßnahmen sowie für die Entscheidung über einen Vertragsschluss und dessen Durchführung notwendig sind. Es können ggf. keine Entscheidungen über vertragliche Maßnahmen getroffen werden, sofern keine Bereitstellung personenbezogener Daten erfolgt. Wir raten Ihnen, nur solche Angaben zu personenbezogenen Daten zu machen, die für vorvertragliche Maßnahmen, den Vertragsschluss und dessen Durchführung notwendig sind.



110-/220-/380-kV-Höchstspannungsfreileitung

Ronsdorf - Bomig Bl.4562

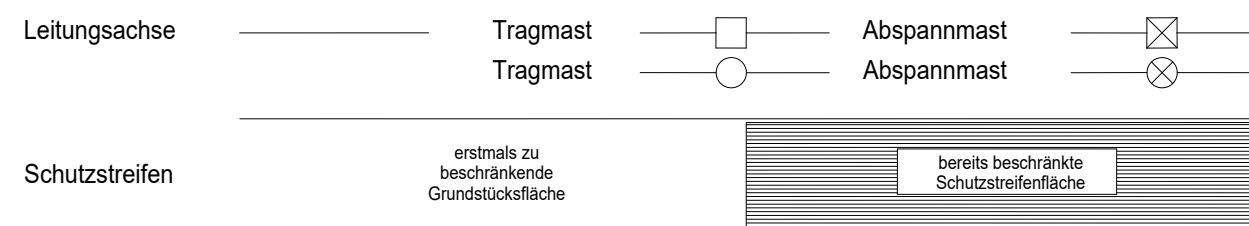
Abschnitt: Ronsdorf - Pkt.Klemenseichen

Lageplan

1:2000

von Mast: 50 bis Mast: 55

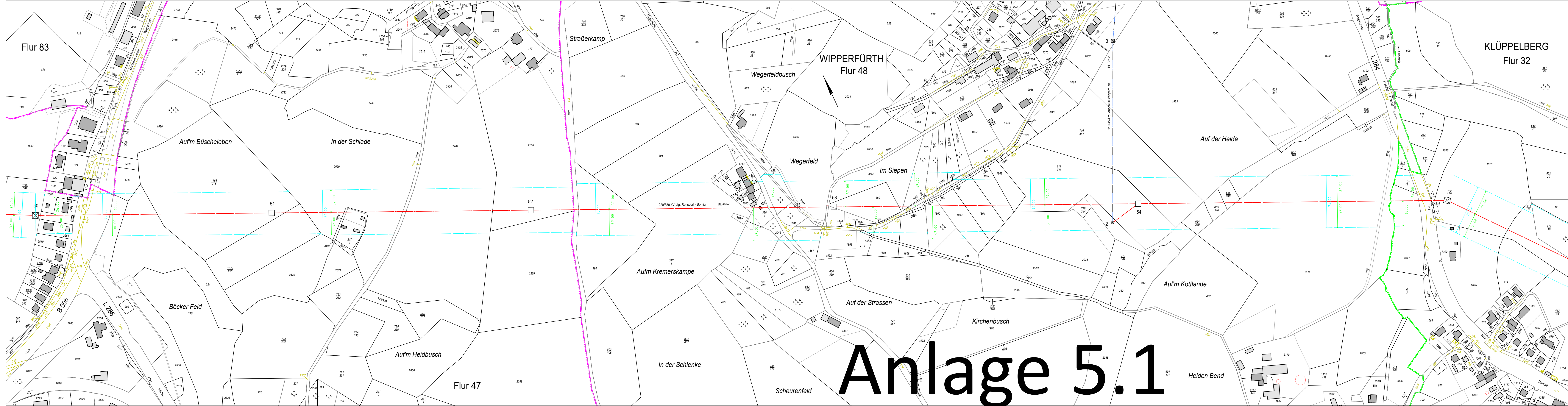
| | | |
|----------------|-------------------------|-------------------------|
| Gemarkung : | WIPPERFÜRTH | KLÜPPELBERG |
| Gemeinde : | Wipperfürth | Wipperfürth |
| Verbandsgmd.: | Wipperfürth, Hansestadt | Wipperfürth, Hansestadt |
| Kreis : | Oberbergischer Kreis | Oberbergischer Kreis |
| Reg.-Bez.: | Köln | Köln |
| Land : | Nordrhein-Westfalen | Nordrhein-Westfalen |
| Katasteramt : | Oberbergischer Kreis | Oberbergischer Kreis |
| Grundbuchamt : | Wipperfürth | Wipperfürth |



| | | |
|-----------|----------|----------|
| Geändert: | | |
| Geändert: | | |
| Geändert: | | |
| Ausgabe: | 04.06.24 | 13:23:10 |
| Erstellt: | 18.08.97 | 15:30:56 |



Freising und Schumann
Ingenieurbüro für Bau und Umwelt
Im Tiedorfsch 108 · 40219 Essen





Amprion GmbH, Robert-Schuman-Straße 7, 44263 Dortmund

Landesbetrieb Straßenbau NRW
Albertstr. 22
51643 Gummersbach

Asset Management

| | |
|----------------|--------------------------------|
| Ihr Zeichen | BIL-Meldung Nr.: 20240417-0532 |
| Ihre Nachricht | 17.04.2024 |
| Unser Zeichen | A-BB/4562/Zi/194.215 |
| Name | Herr Ziegenbein |
| Telefon | +49 231 5849-15758 |
| Telefax | +49 231 5849-15667 |
| E-Mail | Jan.Ziegenbein@amprion.net |

Dortmund, 04. Juni 2024

Seite 1 von 2

Deckensanierung der B 506 (Abs. 22, Station 0,100 bis 1,160) 220-/380-kV-Höchstspannungsfreileitung Ronsdorf – Bomig, Bl. 4562 (Mast 50 bis 51)

Amprion GmbH

Robert-Schuman-Straße 7
44263 Dortmund
Germany

T +49 231 5849-0
F +49 231 5849-14188

www.amprion.net

www.twitter.com/Amprion

Aufsichtsratsvorsitzender:

Uwe Tigges

Geschäftsführung:

Dr. Hans-Jürgen Brick (Vorsitzender)
Dr. Hendrik Neumann
Peter Rüth

Sitz der Gesellschaft:

Dortmund
Eingetragen beim
Amtsgericht Dortmund
Handelsregister-Nr.
HRB 15940

Bankverbindung:

Commerzbank AG Dortmund
IBAN:
DE27 4404 0037 0352 0087 00
BIC: COBADEFFXXX
USt.-IdNr. DE 8137 61 356

Lobbyregister-Nr.:

R002477

EU-Transparenzregister Nr.

426344123116-68

Sehr geehrte Damen und Herren,

der Arbeitsraum für die o. g. Straßensanierungsmaßnahme – wie in der BIL-Meldung 20240417-0532 eingetragen – wird von der im Betreff genannten Höchstspannungsfreileitung von Amprion in ihrem 2 x 30,00 m = 60,00 m breiten Schutzstreifen gekreuzt.

Die Leitungsführungen mit Leitungsmittellinien, Maststandorten und Schutzstreifengrenzen können Sie unserem beigefügten Lageplan im Maßstab 1 : 2000 entnehmen. Wir weisen jedoch darauf hin, dass sich die tatsächliche Lage der Leitung ausschließlich aus der Örtlichkeit ergibt.

Wir gehen davon aus, dass durch die vorgenannte Straßenbaumaßnahme das Fahrbahnniveau im Leitungsschutzstreifen nicht bzw. nur geringfügig (< 0,1 m) verändert wird.

Der Beginn der Bauarbeiten ist mit einer Vorankündigungsfrist von mindestens 14 Tagen der **Amprion GmbH, Betrieb Mitte – Leitungen (A-BM-LR), Herrn Frank Sonnen, Tel. 02234/ 85-42215, Am Werkstor 4, 50129 Bergheim, E-Mail: frank.sonnen@amprion.net**

anzuzeigen, um einen Termin zur Einweisung in die erforderlichen Sicherheitsmaßnahmen zu vereinbaren. Die Einweisung erfolgt insbesondere auf Grund des Merkheftes „Hinweis zum Schutz von Versorgungsanlagen“ (Herausgeber Amprion GmbH), dessen Regelungen streng einzuhalten sind. Ohne vorherige Einweisung darf mit den Bauarbeiten nicht begonnen werden (DIN VDE 0105-100 und DGUV-V3).

Die maximalen Arbeits- und Gerätehöhen im Schutzstreifen der Freileitung sind mit dem v. g. Leitungsbetrieb abzustimmen.

Wir möchten schon im Vorfeld darauf hinweisen, dass der Einsatz von Geräten (z. B. das Aufstellen eines Baukranes) im Bereich der Leitung nur eingeschränkt möglich ist. Eine Freischaltung der Stromkreise ist wegen der hohen Auslastung der Stromnetze nicht möglich.

Damit die Sicherheit der Stromversorgung gewährleistet bleibt und außerdem jegliche Gefährdung auf der Baustelle im Bereich der Freileitung ausgeschlossen wird, muss sorgfältig darauf geachtet werden, dass immer ein genügender Abstand zu den Bauteilen der Freileitung eingehalten wird (siehe Merkheft „Hinweis zum Schutz von Versorgungsanlagen“ - Herausgeber Amprion GmbH). Der Bauherr hat die von ihm Beauftragten sowie sonstige auf der Baustelle anwesenden Personen und Unternehmen entsprechend zu unterrichten.

Der Bauherr haftet gegenüber der Amprion GmbH im Rahmen der gesetzlichen Bestimmungen. Er haftet insbesondere für sämtliche Schäden und sonstigen Nachteile, die er, seine Mitarbeiter, von ihm beauftragte Personen oder Unternehmen und/oder seine Erfüllungs- und Verrichtungsgehilfen an der Höchstspannungsfreileitung, den Masten und/oder deren Zubehör verursachen, sei es, durch die Errichtung oder durch den Betrieb der baulichen Anlage oder in sonstiger Weise.

Sie erhalten dieses Antwortschreiben auch namens und im Auftrag der Westnetz GmbH als Eigentümerin und Betreiberin, der die betroffene Leitungsanlage teilweise zur Mitbenutzung überlassen wurde. Die technische Abstimmung haben wir vorgenommen.

Für Rückfragen stehen wir Ihnen gerne zur Verfügung.

Mit freundlichen Grüßen

Amprion GmbH

Anlage

Verteiler:
A-BM-LR
Bl. 4562

Merkblatt

Zum Schutze unterirdischer Leitungen

Die im Erdreich verlegten Leitungen, wie Stromversorgungskabel, Gas- und Wasserleitungen, Fernwärmeleitungen, Fernmeldeanlagen, Signal- und Sicherungsanlagen, Kanalisationsanlagen und ähnliches, sind Bestandteil von öffentlichen Zwecken dienenden Anlagen. Sie können durch Arbeiten, die in ihrer Nähe am oder im Erdreich durchgeführt werden, beschädigt werden. Durch derartige Beschädigungen werden immer ein Teil dieser Anlagen und damit auch das öffentliche Interesse an einer ungestörten Funktion schwer in Mitleidenschaft gezogen. Beschädigungen an Anlagen, die öffentlichen Zwecken dienen, können zivilrechtliche Schadenersatzansprüche sowie die strafrechtliche Verfolgung der Schädiger nach den §§ 222 (fahrlässige Tötung), 230 (fahrlässige Körperverletzung), 306 bis 310 a (Brandstiftung), 314 (Herbeiführung einer Überschwemmung), 316 b (Störung öffentlicher Betriebe), 318 (Beschädigung wichtiger Anlagen), 320 (fahrlässige Gemeingefährdung) und 323 (Baugefährdung) StGB mit Höchststrafen bis zu 10 Jahren Freiheitsentzug auslösen, und zwar auch dann, wenn diese Delikte fahrlässig begangen werden.

Es liegt daher im Interesse derjenigen, die Erdarbeiten ausführen, äußerste Vorsicht walten zu lassen. Dabei ist zur Verhütung von Beschädigungen insbesondere folgendes zu beachten:

1. Bei Arbeiten jeder Art am oder im Erdreich, also bei Aufgrabungen, Aushebung von Baugruben, Bohrungen, Pressungen, beim Baggern, Setzen von Masten und Stangen, Eintreiben von Pfählen, Spundwänden, Bohrern und Dornen besteht immer die Gefahr, dass unterirdische Leitungen beschädigt werden. Bei Stromversorgungskabeln besteht neben der Sachbeschädigung auch die Gefährdung von Leib und Leben der arbeitenden Personen durch Stromeinwirkung. Bei Beschädigung von Gasrohrleitungen besteht die Gefahr des Gasaustritts, u.U. mit Brand-, Verpuffungs- oder Explosionsgefahr. Bei Beschädigung von Wasserleitungen kann das ausströmende Wasser zu Unterspülungen von Straßen und sonstigen Bauwerken führen mit der Folge des Absinkens und Einstürzens. Es sind in jedem Falle die Hinweise des DVGW-Arbeitsblattes GW 315 sorgfältig zu beachten.
2. In der Regel liegen Stromversorgungskabel in einer Tiefe von 0,60 m bis 1,20 m, Gasleitungen in einer Tiefe von 0,50 m bis 1,0 m, Wasserleitungen in einer Tiefe von 0,80 m bis 1,60 m unterhalb der Erdoberfläche. Eine abweichende, insbesondere geringere Tiefenlage, ist wegen Kreuzung anderer Anlagen infolge nachträglicher Veränderungen der Deckung durch Straßenumbau sowie aus anderen Gründen möglich. Dies gilt insbesondere für Anschlußleitungen, die die Straße kreuzen. Die Versorgungsleitungen können in Rohren oder Formsteinen eingezogen, mit Schutzhauben aus Ton bzw. Beton oder mit Abdeckfolien, -platten, Ziegelsteinen usw. abgedeckt oder auch frei im Erdreich mit oder ohne Warnband verlegt sein. Rohre, Abdeckungen usw. schützen die Versorgungsleitungen jedoch nicht unbedingt gegen mechanische Beschädigungen. Sie sollen lediglich den Aufgrabenden auf das Vorhandensein von Versorgungsleitungen aufmerksam machen (Warnschutz). Versorgungsleitungen werden nicht nur in öffentlichen Wegen, Straßen und Plätzen, sondern auch durch private Grundstücke, Felder, Wiesen und Waldstücke geführt. Leitungen, die seit 2005 stillgelegt sind, werden im Bestandsplan dokumentiert. Es muss immer damit gerechnet werden, dass ältere stillgelegte Leitungen vorliegen.
3. Vor der Aufnahme der genannten Arbeiten in öffentlichen oder privaten Grundstücken ist deshalb grundsätzlich rechtzeitig durch die bauausführende Firma beim zuständigen Versorgungsunternehmen zu erfragen, ob und wo in der Nähe der Arbeitsstelle Versorgungsleitungen verlegt sind. Sind Versorgungsleitungen vorhanden, so hat sich die bauausführende Firma bei dem Versorgungsunternehmen über den letzten Stand der Pläne zu erkundigen. Als Nachweis für eine ordnungsgemäße Erkundigung gilt nur eine quittierte Eintragung der Versorgungsunternehmen auf den Plänen. Die Aufnahme der Arbeiten ist dem Versorgungsunternehmen rechtzeitig mitzuteilen.
4. Bei Erdarbeiten in der Nähe von Versorgungsleitungen darf mit spitzen oder scharfen Werkzeugen (Bohrern, Pickeln, Spaten, Stoßeisen) nur mit größter Vorsicht gearbeitet werden. Sie sind so zu handhaben, dass sie höchstens bis zu einer Tiefe von 10 cm über den Leitungen in das Erdreich eindringen. Für die weiteren Arbeiten sind stumpfe Geräte, wie Schaufeln usw. zu verwenden, die möglichst waagrecht zu führen und vorsichtig zu handhaben sind. Spitze Geräte, wie Dorne, Schnurpfähle, Bohrer u. a. dürfen oberhalb von Leitungen nicht eingetrieben werden. Da mit Abweichungen der Leitungen von der bezeichneten Leitungstrasse gerechnet werden muss, sind die gleichen Vorsichtsmaßnahmen auch in einer Breite von je 1,00 m rechts und links von der angegebenen Leitungstrasse zu beachten. Sind Lage und Tiefe der Leitungen nicht genau bekannt, so ist besondere Vorsicht geboten. Lage und Tiefe sind in Eigenregie der bauausführenden Firma durch Suchschlitze festzustellen. Mit maschinellen Baugeräten darf nur in einem solchen Abstand von Leitungen gearbeitet werden, dass Beschädigungen ausgeschlossen sind.
5. Jedes unbeabsichtigte Freilegen von Versorgungsleitungen ist dem zuständigen Versorgungsunternehmen sofort anzuzeigen. Die Arbeiten sind an einer solchen Stelle bis zum Eintreffen des Beauftragten des Versorgungsunternehmens sofort einzustellen. Beschädigte Kabel sind nicht mehr zu berühren, es kann Lebensgefahr bestehen. Bei Beschädigung von Gasleitungen sind sofort jegliche Funkenbildung und offenes Feuer zu vermeiden. Baumaschinen und Fahrzeugmotoren sind abzustellen. Mit der schadhafte Leitung verbundene Gebäude sind auf Gaseintritt zu prüfen. Lichtschalter, Klingeln oder andere elektrische Einrichtungen dürfen nicht bedient werden. Bei Gasgeruch sind Türen und Fenster zu öffnen.
6. Freigelegte Leitungen, insbesondere Kabel, sind mit aller Vorsicht abzufangen. Freigelegte Kabelformzüge sind aufzuhängen und in ihrer ursprünglichen Lage zu sichern. Müssen Versorgungsleitungen bzw. Kabel freigelegt werden, sind die erforderlichen Sicherungsmaßnahmen (vgl. Ziff 5) mit besonderer Sorgfalt auszuführen. Das Versorgungsunternehmen ist in jedem Fall zu verständigen. In Gräben, in denen Leitungen freigelegt sind, ist das Erdreich zunächst in Höhe des Leitungsplanums einzufüllen und festzustampfen. Es ist eine Sandbettung einzubringen, die glatt und steinfrei ist. Auf die Leitungen ist eine Sandschicht in entsprechender Stärke aufzubringen. Die Leitungen sind dann wieder mit entsprechenden Warnbändern bzw. Abdecksteinen oder dergleichen abzudecken. Die weitere Verfüllung von Gräben und das Verdichten hat nach Anweisung des Versorgungsunternehmens bzw. den entsprechenden Vorschriften zu erfolgen. Das Einsanden und Abdecken der Versorgungsleitungen und Kabel darf erst nach Überprüfung der Isolation durch das Versorgungsunternehmen und nach dessen ausdrücklicher Freigabe erfolgen.
7. Jede Leitungsbeschädigung, auch wenn sie im Augenblick unbedeutend erscheint, ist dem zuständigen Versorgungsunternehmen sofort zu melden. Dadurch besteht die Möglichkeit, schwerwiegende Folgeschäden zu verhindern. Jede bauausführende Firma ist für alle auftretenden Schäden an Leitungen des betreffenden Versorgungsunternehmens verantwortlich, auch wenn an der Aufgrabungsstelle ein Beauftragter des Versorgungsunternehmens anwesend ist. Sollte dieser Angaben zur Sicherung der Leitungsanlagen machen, so wird hierdurch die Haftung der bauausführenden Firma für die Durchführung ihrer Tiefbauarbeiten nicht berührt, auch nicht bezüglich evtl. Beschädigungen, die an Leitungen durch die Tiefbauarbeiten entstehen.
8. Den bauausführenden Firmen wird empfohlen, allen Mitarbeitern den Inhalt dieses Merkblattes zum Schutze unterirdischer Versorgungsleitungen und des Merkblattes für Bauarbeiten im Bereich von Versorgungsleitungen in öffentlichen und privaten Grundstücken bekanntzugeben.

| | | | | |
|-------------------|---------------|--------------------|-------------------|---------------|
| Datei: FB-122.doc | Abteilung: TD | Ersteller: Lamsfuß | Stand: 18.11.2015 | Seite 2 von 3 |
|-------------------|---------------|--------------------|-------------------|---------------|

Merkblatt

Für Bauarbeiten im Bereich von Versorgungsleitungen in öffentlichen und privaten Grundstücken

Wer an Versorgungsleitungen Schäden verursacht, setzt sich den Schadenersatzansprüchen des Leitungsbetreibers gem. § 823 BGB aus und kann darüber hinaus strafrechtlich nach den §§ 222 (fahrlässige Tötung), 230 (fahrlässige Körperverletzung), 306 bis 310 a (Brandstiftung), 314 (Herbeiführen einer Überschwemmung), 316 b (Störung öffentlicher Betriebe), 318 (Beschädigung wichtiger Anlagen), 320 (Gemeingefährdung) und 323 (Baugefährdung) StGB mit Höchststrafen bis zu 10 Jahren Freiheitsentzug zur Verantwortung gezogen werden.

Zur Verhütung von Schäden - auch Isolationsschäden - muss daher bei den Arbeiten folgendes beachtet werden:

- 1. Rechtzeitige Erkundigung**
nach dem Vorhandensein von Versorgungsleitungen bei allen Versorgungsträgern. Unmittelbar vor Baubeginn ist bei den zuständigen Versorgungsunternehmen nachzufragen, ob die Pläne dem letzten Stand entsprechen und alle neuen Versorgungsleitungen enthalten.
- 2. Im unmittelbaren Bereich von Versorgungsleitungen**
dürfen keine Baumaschinen eingesetzt werden. Erdarbeiten mit spitzen oder scharfen Werkzeugen dürfen nur mit größter Vorsicht durchgeführt werden. Versorgungsleitungen dürfen nur durch Handschachtungen freigelegt werden. Freigelegte Leitungen sind vor jeglicher Beschädigung zu schützen und gegen Lageveränderungen fachgerecht abzusichern. Widerlager dürfen nicht hintergraben oder freigelegt werden.
- 3. Jede unbeabsichtigte Freilegung oder Beschädigung von Versorgungsleitungen**
ist sofort dem Versorgungsunternehmen zu melden.
- 4. Falls trotz aller Vorsichtsmaßnahmen ein Schaden an der Isolierung**
der Versorgungsleitung entsteht, ist ein Anruf bei den zuständigen Versorgungsunternehmen zur Schadensbehebung unerlässlich. Eine nicht behobene Beschädigung der Isolierung kann eine Korrosion bis zum völligen Durchbruch der Leitungen hervorrufen. Beim Aufspüren solcher Schäden kann noch nach Jahren der Verursacher festgestellt und für schwere Schäden haftbar gemacht werden.
- 5. Freigelegte Versorgungsleitungen**
sind erst nach der Kontrolle und Freigabe durch das zuständige Versorgungsunternehmen entsprechend den Bestimmungen des "Merkblattes über das Zufüllen von Leitungsgräben" der Forschungsgesellschaft für das Straßenwesen e.V. Köln zu verfüllen.
- 6. In jedem Falle sind zu beachten**
die VOB, Teil C, mit ihren DIN-Vorschriften und das DVGW-Arbeitsblatt GW 315, insbesondere wird auf die DIN 18300 verwiesen und das jeweils neueste "Merkblatt über das Verfüllen von Leitungsgräben" der Forschungsgesellschaft für das Straßenwesen e.V. Köln.
- 7. Maßnahmen bei Austritt des Rohrleitungsinhaltes**
Wenn eine Rohrleitung so beschädigt worden ist, dass der Inhalt austritt, sind sofort Vorkehrungen zur Verringerung von Gefahren zu treffen.

Gas: Bei ausströmendem Gas besteht Zündgefahr; Funkenbildung vermeiden, nicht rauchen, kein Feuer anzünden. Angrenzende Gebäude auf Gaseintritt prüfen, falls Gas eingetreten ist, Türen und Fenster öffnen. Keine elektrischen Anlagen bedienen. Sofort alle Baumaschinen und Fahrzeugmotoren abstellen.

Wasser: Bei ausströmendem Wasser besteht die Gefahr der Ausspülung und Unterspülung sowie der Überflutung.

- Deshalb tiefliegende Räume und Baugruben erforderlichenfalls von Personen räumen.
- Gefahrenbereich räumen und weiträumig absichern.
- Schadensstelle absperren und Zutritt unbefugter Personen verhindern.
- Das zuständige Versorgungsunternehmen unverzüglich benachrichtigen.
- Erforderlichenfalls Polizei und /oder Feuerwehr benachrichtigen.
- Weitere Maßnahmen mit dem Versorgungsunternehmen und den zuständigen Dienststellen abstimmen.
- Das Personal darf die Baustellen nur mit Zustimmung des Versorgungsunternehmens verlassen.

Strom: Bei beschädigten Stromversorgungskabeln, die unter Spannung stehen, besteht die Gefährdung von Leib und Leben des Arbeiters, Baggerfahrers u. a. Personen durch Starkstromeinwirkung, deshalb den Schadensbereich absichern und das Versorgungsunternehmen sofort benachrichtigen.

Breitband: Jedes unbeabsichtigte Freilegen von Versorgungsleitungen ist dem zuständigen Versorgungsunternehmen sofort anzuzeigen. Die Arbeiten sind an einer solchen Stelle bis zum Eintreffen des Beauftragten des Versorgungsunternehmens sofort einzustellen. Beschädigte Kabel sind nicht mehr zu berühren, es kann Lebensgefahr bestehen.

Breitband-Glasfaserkabel werden in sogenannten Mikrorohranlagen verlegt. Die Breitbandkabel enthalten feine Glasfasern, bei Beschädigungen des Kabels können Glasfaser in die Haut oder ins Auge eindringen und zu Entzündungen führen. Jegliche Berührung ist zu vermeiden.

Bei einer Beschädigung von Breitband-Glasfaserkabel ist Vorsicht geboten. Glasfasern übertragen nicht sichtbares Licht. Es darf nicht in die Enden der beschädigten Glasfasern geschaut werden. Es kann zu einer Gefährdung des Auges kommen.

Das Versorgungsunternehmen ist bei Störungen und Gefahr im Verzuge unter der Telefonnummer 02267 / 686- 0 erreichbar.

Achtung !

Wenn diese Symbole im Bestandsplan dargestellt sind muss unmittelbar vor Tiefbauarbeiten Rücksprache mit der BEW gehalten werden.



Sie erreichen die Ansprechpartner der BEW unter:

02267/686730

02267/686732

Datenschutzerklärung für Planauskunftsantragsteller* im Netz der
BEW Bergische Energie- und Wasser-GmbH und der BEW Netze GmbH

1. Allgemeines

Der Schutz Ihrer persönlichen Daten ist für die BEW Bergische Energie- und Wasser-GmbH (nachfolgend kurz: BEW) und der BEW Netze GmbH (nachfolgend kurz: BEW Netze) von höchster Bedeutung. Deshalb betreiben wir unsere Datenverarbeitung in Übereinstimmung mit den Gesetzen zum Datenschutz und zur Datensicherheit. Im Folgenden erfahren Sie, welche Informationen über Ihre Person wir ggf. verarbeiten und wie wir damit umgehen. Wir erheben Ihre personenbezogenen Daten, wenn Sie mit uns z.B. als Antragsteller, Kunde oder Dienstleister in Kontakt treten bzw. wir Ihre Daten über Dritte im Rahmen einer Vertragserfüllung erhalten. Ohne Ihre Zustimmung oder Kenntnisnahme sammeln wir über die in den unten angegebenen Zwecken hinaus keinerlei weitere Daten von Ihnen.

2. Verantwortlich

BEW Bergische Energie- und Wasser-GmbH
Sonnenweg 30
51688 Wipperfurth

Datenschutzbeauftragter der BEW / BEN
Christian Halstenberg
Bayenthalgürtel 9
50968 Köln
datenschutz@bergische-energie.de

3. Zweck der Datenverarbeitung im Rahmen einer Planauskunft

Alle von Ihnen angegebenen Daten werden zum Zweck der Auskunft und Sicherung unserer Versorgungsleitungen erhoben, verarbeitet und genutzt. Wenn Sie uns Ihre Kontaktdaten geben, speichern und verwenden wir diese zur schnelleren Klärung von Rückfragen im Rahmen der Planung bzw. Ausführung Ihres Bauvorhabens, sowie Ihrer Sicherheit in einem Schadenfall. Wir erhalten die unten aufgeführten Daten in der Regel von Ihnen persönlich oder einem von Ihnen Beauftragten Unternehmen / Person (z. B. Tiefbauer, Architekt usw.) oder von öffentlichen Stellen. Die Datenverarbeitung erfolgt im Rahmen der nachstehenden Rechtsgrundlagen, Verordnungen und Verträge:

- » Energiewirtschaftsgesetz (EnWG)
- » Niederdruckanschlussverordnung (NDAV)
- » Niederspannungsanschlussverordnung (NAV)
- » Netzanschlussvertrag
- » Anschlussnutzungsvertrag
- » Ergänzende Bedingungen der BEW NDAV
- » Ergänzende Bedingungen der BEW Netze zur NAV
- » Technische Anschlussbedingungen/Technische Mindestanforderung der BEW (TAB/TMA)
- » Technische Anschlussbedingungen der BEW Netze (TAB)
- » GW 118 und VDE-AR-N 4203

4. Datenkategorie für die Planauskunft

- » Ihr Name und Vorname (insofern hiervon abweichende zusätzlicher Name und Vorname des Planauskunftsanfragenden)
- » Ihre Anschrift und Kontaktdaten (insofern hiervon abweichende zusätzliche die Anschrift und Kontaktdaten Planauskunftsanfragenden)
- » Ggf. Name und Kontaktdaten weiterer Ansprechpartner zu einem Bauvorhaben
- » Adressangaben zum Anschlussort
- » Plandaten (Lageplan, Grundriss) und ggf. weitere Angaben oder Fotos zu Ortsverhältnissen
- » Baubeginn

Ohne die Angabe dieser Daten können wir unsere Leistungen für eine Planauskunft als Netzbetreiber nicht erfüllen.

5. Datenempfänger, Dienstleister und Datenweitergabe in Drittländer

Beauftragte Dienstleister (wie IT-Dienstleister, Vermessungsbüros usw.) werden entsprechend auf die datenschutzrechtlichen und sicherheitstechnischen Anforderungen durch die BEW/BEW Netze verpflichtet. Ihre Daten werden ausschließlich in Deutschland und der EU gespeichert und nicht an unberechtigte Dritte übermittelt. Darüber hinaus unterliegen wir regulatorischen Berichts- und Veröffentlichungspflichten, in dessen Rahmen wir nach den jeweils gelten gesetzlichen Vorgaben die entsprechenden Daten weitergeben, bzw. anonym veröffentlichen.

6. Widerspruch und Datenlöschung

Nach Maßgabe der gesetzlichen Bestimmungen können Sie folgende weitere Rechte geltend machen: Berichtigung, Löschung, Einschränkung der Verarbeitung (Sperrungen für bestimmte Zwecke), Datenübertragung und Widerspruch gegen die Verarbeitung, insbesondere für Zwecke der Direktwerbung sowie der Nutzung Ihrer Daten für Markt- und Meinungsforschung/Befragungen. Wir speichern Ihre Daten bis zur jeweiligen gesetzlich definierten Aufbewahrungsfrist. Danach löschen wir Ihre persönlichen Daten und behalten nur anonymisierte Daten, insofern diese zur Durchführung der Geschäftsprozesse erforderlich sind.

7. Fragen?

Rückfragen zu dieser Datenschutzerklärung oder zur Verarbeitung Ihrer personenbezogenen Daten richten Sie bitte an den Datenschutz der BEW/BEW Netze unter datenschutz@bergische-energie.de.

Bitte nutzen Sie diese E-Mail-Adresse ebenfalls, wenn Sie Widersprüche, Hinweise, Korrektur-, Einsicht- oder Ergänzungsbedarf zu den von Ihnen erhobenen Daten haben sollten. Darüber hinaus steht es Ihnen frei, sich zu Datenschutzfragen auch an die zuständige Aufsichtsbehörde der Landes-beauftragten für Datenschutz und Informationsfreiheit Nordrhein-Westfalen (Postfach 20 04 44 in 40102 Düsseldorf) zu wenden.

*Es sind stets Personen männlichen und weiblichen Geschlechts gleichermaßen gemeint; aus Gründen der einfacheren Lesbarkeit wird im Folgenden nur die männliche Form verwendet.



Achtung!

greifen aus dem Plan ist nicht zulässig (GW18/19)

sschachtung erf

weitergeleitet werden!

weitergeleitet werden!

Druckdatum, danach sind

•

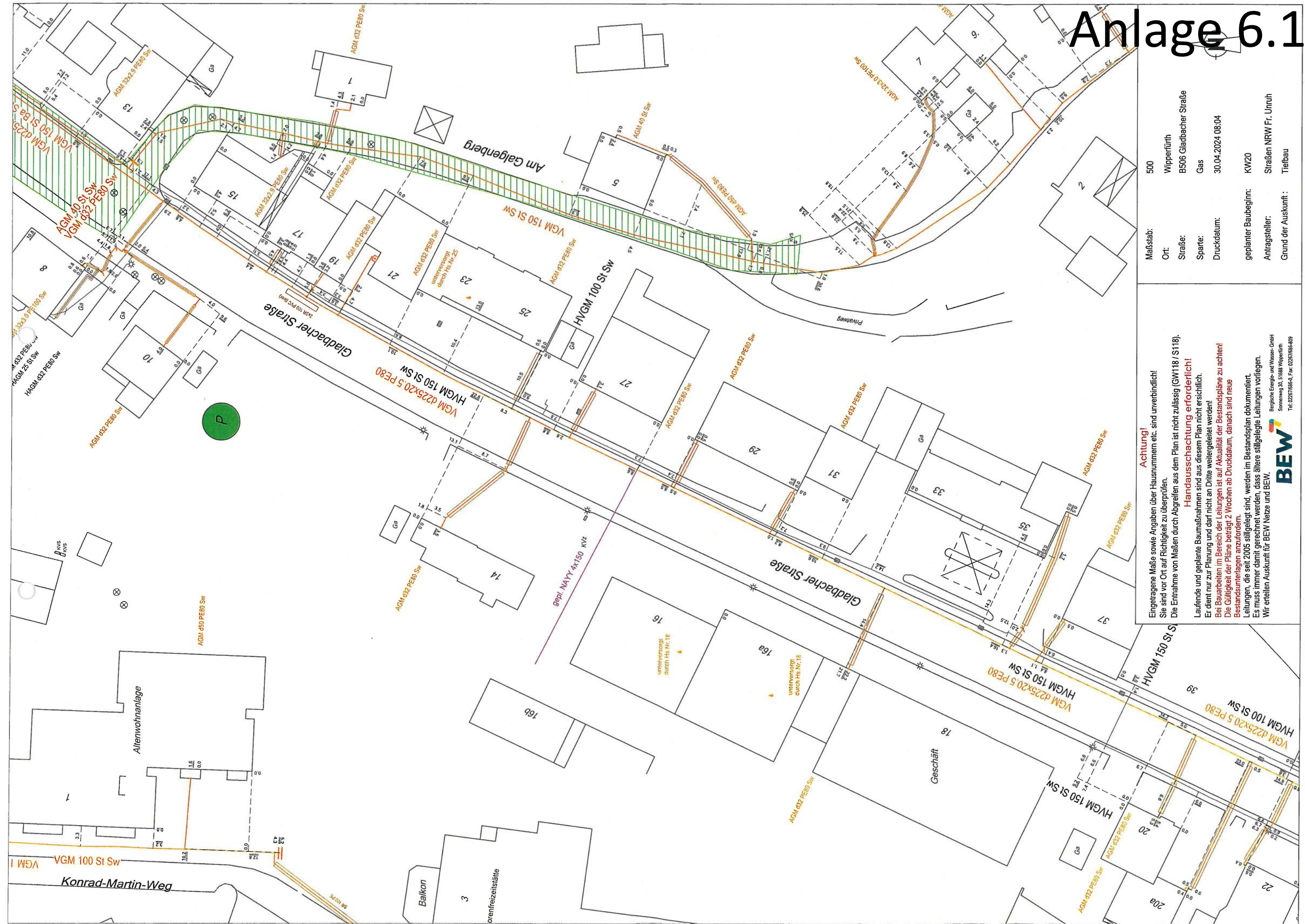
im Bestandsplan dokumentierte stillgelegte Leistung

Barbie

Tel: 020 7453 4000

| | |
|----------------------|------------------------|
| Maßstab: | 500 |
| Ort: | Wipperfürth |
| Straße: | B506 Gladbacher Straße |
| Sparte: | Gas |
| Druckdatum: | 30.04.2024 08:03 |
| geplanter Baubeginn: | KW20 |
| Antragsteller: | Straßen NRW Fr. Unruh |
| Grund der Auskunft : | Tiefbau |

Anlage 6.1



| | |
|----------------------|------------------------|
| Maßstab: | 500 |
| Ort: | Wipperfürth |
| Straße: | B506 Gladbacher Straße |
| Sparte: | Gas |
| Druckdatum: | 30.04.2024 08:04 |
| geplanter Baubeginn: | KW20 |
| Antragsteller: | Straßen NRW Fr. Unruh |
| Grund der Auskunft: | Tiefbau |

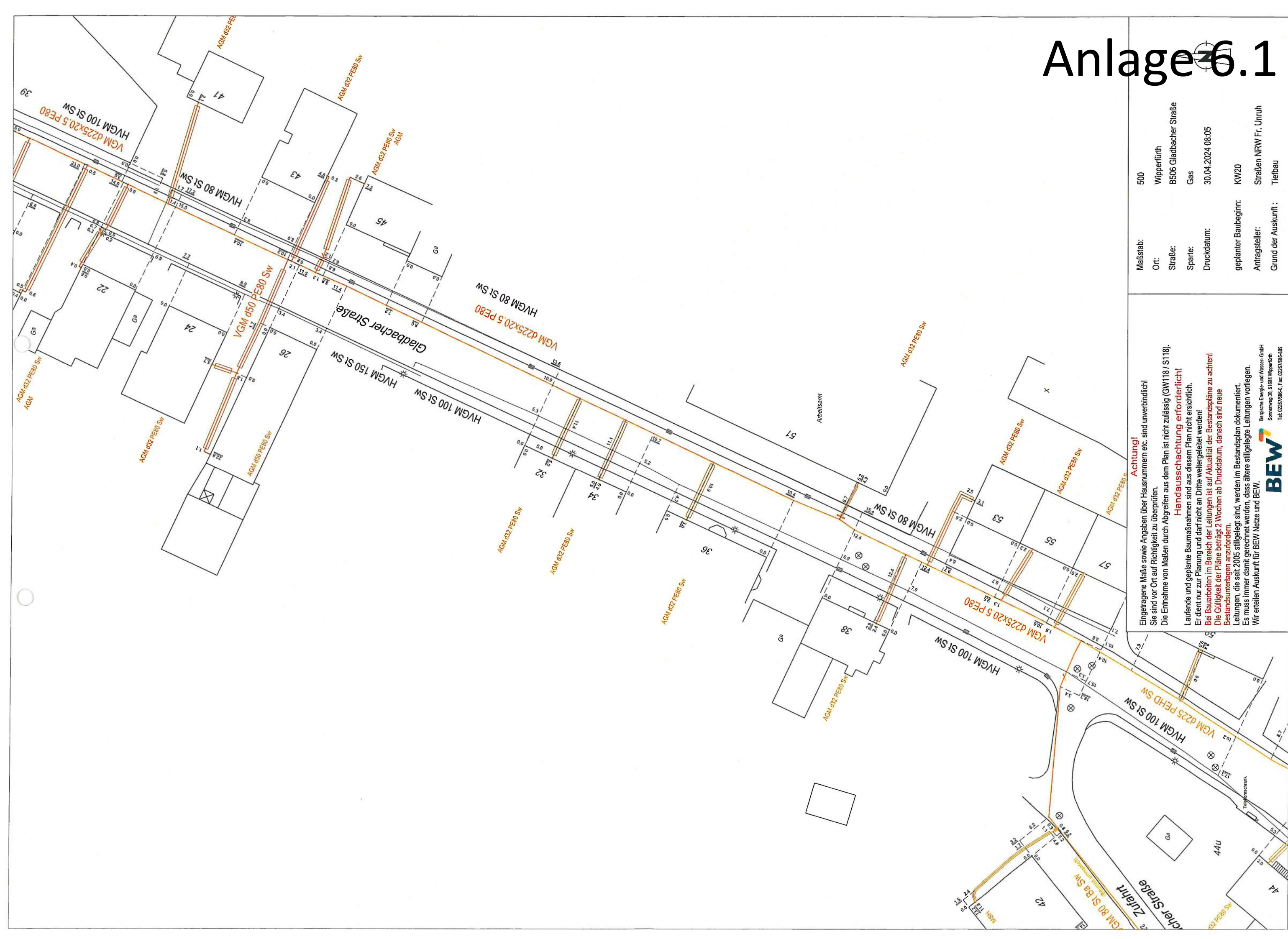
Achtung!
Eingetragene Maße sowie Angaben über Hausnummern etc. sind unverbindlich!
Sie sind vor Ort auf Richtigkeit zu überprüfen.
Die Entnahme von Maßen durch Abgreifen aus dem Plan ist nicht zulässig (GW118 / S118).
Handausschachtung erforderlich!
Laufende und geplante Baumaßnahmen sind aus diesem Plan nicht ersichtlich.
Er dient nur zur Planung und darf nicht an Dritte weitergeleitet werden!
Bei Bauarbeiten im Bereich der Leitungen ist auf Aktualität der Bestandspläne zu achten!
Die Gültigkeit der Pläne beträgt 2 Wochen ab Druckdatum, danach sind neue Bestandsunterlagen anzufordern.
Leitungen, die seit 2005 stillgelegt sind, werden im Bestandsplan dokumentiert.
Es muss immer damit gerechnet werden, dass ältere stillgelegte Leitungen vorliegen.
Wir erteilen Auskunft für BEW Netze und BEW.

Anlage 6.1

| | |
|----------------------|------------------------|
| Maßstab: | 500 |
| Ort: | Wipperfürth |
| Straße: | B506 Gladbacher Straße |
| Sparte: | Gas |
| Druckdatum: | 30.04.2024 08:05 |
| geplanter Baubeginn: | KW20 |
| Antragsteller: | Straßen NRW Fr. Unruh |
| Grund der Auskunft: | Tiefbau |

Achtung! Eingetragene Maße sowie Angaben über Hausnummern etc. sind unverbindlich! Sie sind vor Ort auf Richtigkeit zu überprüfen.
Die Entnahme von Maßen durch Abgreifen aus dem Plan ist nicht zulässig (GW118 / S118).
Handausschachtung erforderlich!
Laufende und geplante Baumaßnahmen sind aus diesem Plan nicht ersichtlich. Er dient nur zur Planung und darf nicht an Dritte weitergeleitet werden!
Bei Bauarbeiten im Bereich der Leitungen ist auf Aktualität der Bestandspläne zu achten! Die Gültigkeit der Pläne beträgt 2 Wochen ab Druckdatum, danach sind neue Bestandsunterlagen anzufordern.
Leitungen, die seit 2005 stillgelegt sind, werden im Bestandsplan dokumentiert. Es muss immer damit gerechnet werden, dass ältere stillgelegte Leitungen vorliegen. Wir erteilen Auskunft für BEW Netze und BEW.

BEW
Bergische Energie- und Wasser-GmbH
Sonnenweg 30, 51688 Wipperfürth
Tel. 02267/696-0, Fax 02267/696-409





Handschachtung erforderlich!
Laufende und geplante Baumaßnahmen sind aus diesem Plan nicht ersichtlich.
Bei Bauparbeiten im Bereich der Leitungen ist auf Aktualität der Bestandspläne zu achten!
Die Gültigkeit der Pläne beträgt 2 Wochen ab Druckdatum, danach sind neue Bestandsunterlagen anzufordern.

Bestandsunterlagen anzufordern.
 Leitungen, die seit 2005 stillgelegt sind, werden im Bestandsplan dokumentiert. Es muss immer damit gerechnet werden, dass ältere stillgelegte Leitungen vorliegen. Wir erteilen Auskünfte für BEW Netze und BEW.

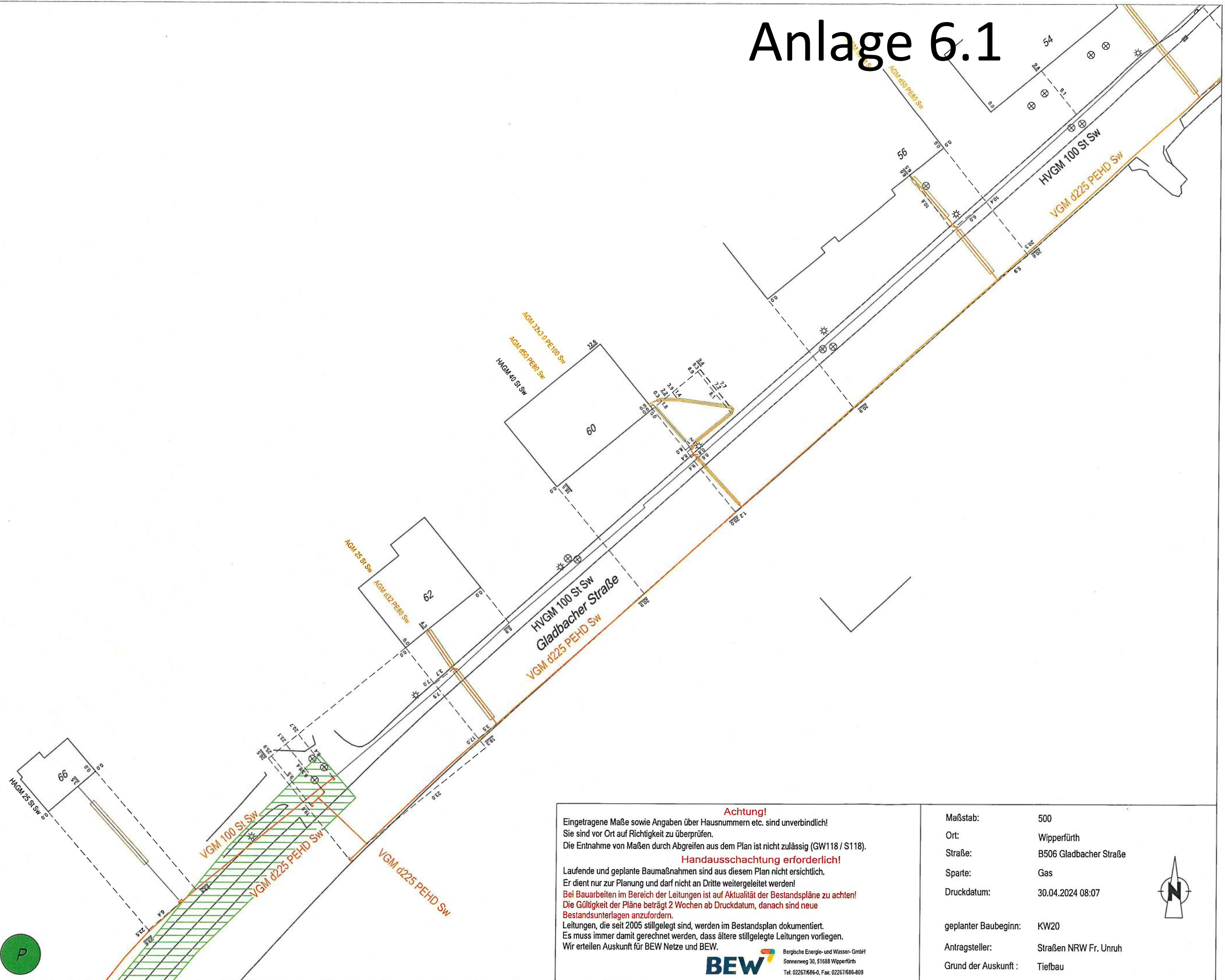
 **BEW**

Bayerische Energie- und Wasser-GmbH
 Sonnenweg 30, 51688 Wipperfurth
 Tel. 02257 9584-0, Fax: 02257 9584-309

BEW.  Bergische Energie- und Wasser- GmbH
Sommerweg 30, 51688 Wipperfurth
Tel.: 02257686-0, Fax: 02257686-409

| | | | |
|-------------|------------------------|----------------------|-----------------------|
| Maßstab: | 500 | geplanter Baubeginn: | KW20 |
| Ort: | Wipperfurth | Antragsteller: | Straßen NRW Fr. Unruh |
| Straße: | B506 Gladbacher Straße | Grund der Auskunft : | Tiefbau |
| Sparte: | Gas | | |
| Druckdatum: | 30.04.2024 08:06 | | |

Anlage 6.1



Achtung!

Eingetragene Maße sowie Angaben über Hausnummern etc. sind unverbindlich!

Sie sind vor Ort auf Richtigkeit zu überprüfen.

Die Entnahme von Maßen durch Abgreifen aus dem Plan ist nicht zulässig (GW118 / S118).

Handausschachtung erforderlich!

Laufende und geplante Baumaßnahmen sind aus diesem Plan nicht ersichtlich.

Er dient nur zur Planung und darf nicht an Dritte weitergeleitet werden!

Bei Bauarbeiten im Bereich der Leitungen ist auf Aktualität der Bestandspläne zu achten!

Die Gültigkeit der Pläne beträgt 2 Wochen ab Druckdatum, danach sind neue

Bestandsunterlagen anzufordern.

Leitungen, die seit 2005 stillgelegt sind, werden im Bestandsplan dokumentiert.

Es muss immer damit gerechnet werden, dass ältere stillgelegte Leitungen vorliegen.

Wir erteilen Auskunft für BEW Netze und BEW.



Bergische Energie- und Wasser-GmbH
Sonnenweg 30, 51688 Wipperfurth
Tel: 02267/686-0, Fax: 02267/686-809

Maßstab: 500

Ort: Wipperfurth

Straße: B506 Gladbacher Straße

Sparte: Gas

Druckdatum: 30.04.2024 08:07

geplanter Baubeginn: KW20

Antragsteller: Straßen NRW Fr. Unruh

Grund der Auskunft: Tiefbau



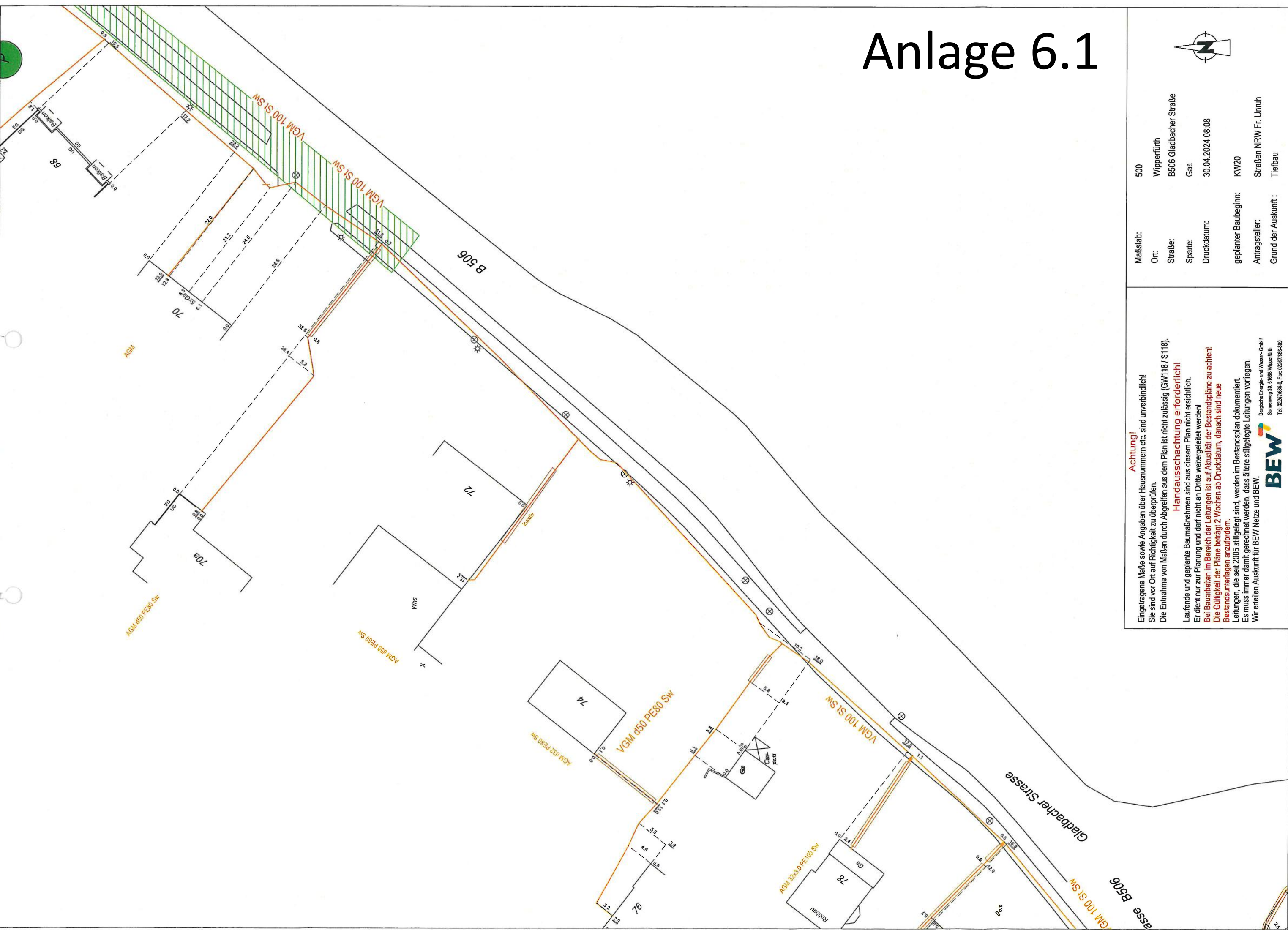
Anlage 6.1



| | |
|----------------------|------------------------|
| Maßstab: | 500 |
| Ort: | Wipperfürth |
| Straße: | B506 Gladbacher Straße |
| Sparte: | Gas |
| Druckdatum: | 30.04.2024 08:08 |
| geplanter Baubeginn: | KW20 |
| Antragsteller: | Straßen NRW Fr. Unruh |
| Grund der Auskunft: | Tiefbau |

Eingetragene Maße sowie Angaben über Hausnummern etc. sind unverbindlich!
Sie sind vor Ort auf Richtigkeit zu überprüfen.
Die Entnahme von Maßen durch Abgreifen aus dem Plan ist nicht zulässig (GW118 / S118).
Achtung!
Handausschachtung erforderlich!
Laufende und geplante Baumaßnahmen sind aus diesem Plan nicht ersichtlich.
Er dient nur zur Planung und darf nicht an Dritte weitergeleitet werden!
Bei Bauarbeiten im Bereich der Leitungen ist auf Aktualität der Bestandspläne zu achten!
Die Gültigkeit der Pläne beträgt 2 Wochen ab Druckdatum, danach sind neue Bestandsunterlagen anzufordern.
Leitungen, die seit 2005 stillgelegt sind, werden im Bestandsplan dokumentiert.
Es muss immer damit gerechnet werden, dass ältere stillgelegte Leitungen vorliegen.
Wir erteilen Auskunft für BEW Netze und BEW.

BEW
Bergische Energie- und Wasser-GmbH
Sonnenweg 30, 51688 Wipperfürth
Tel. 0225/7696-0, Fax 0225/7696-809

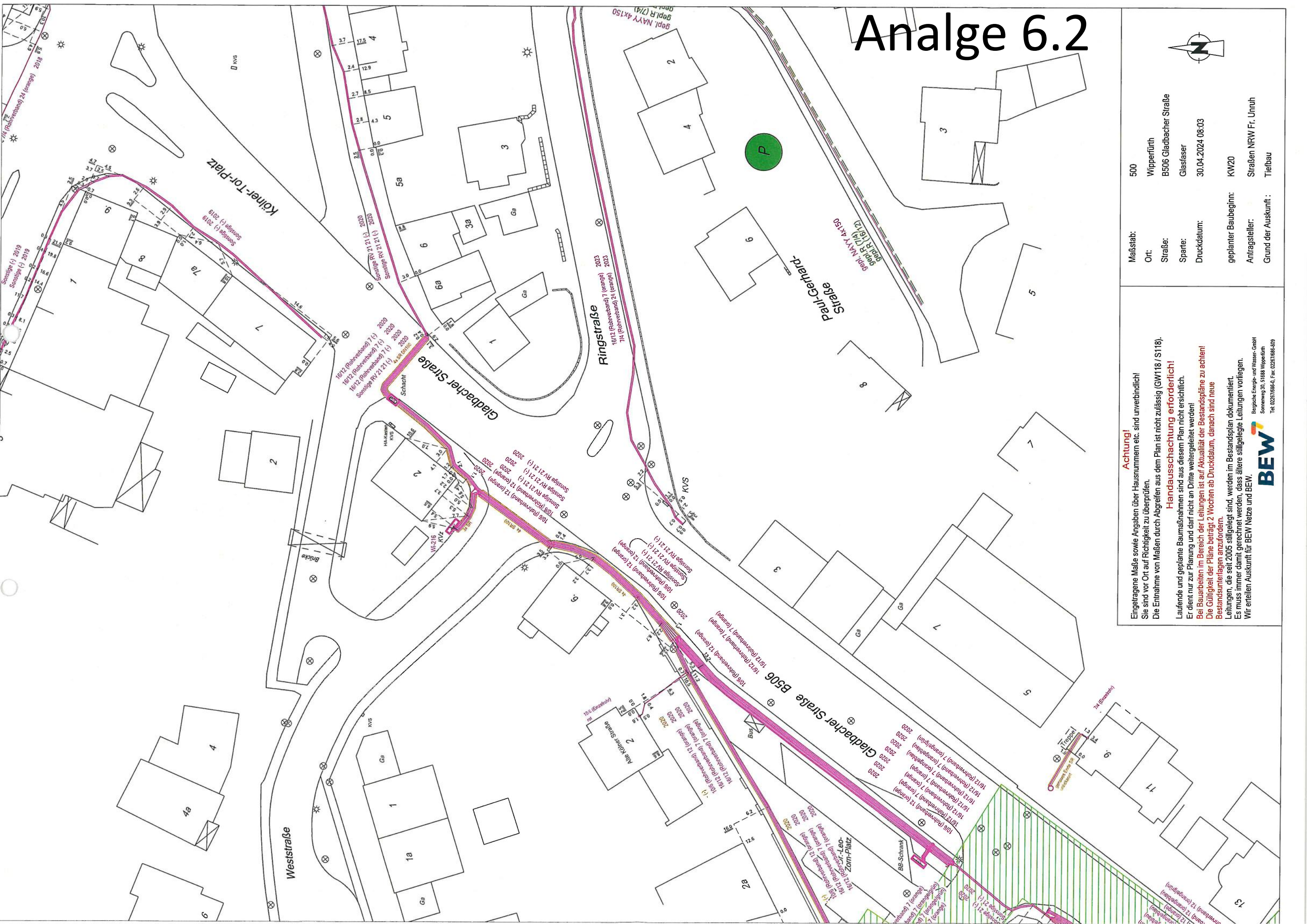


Analge 6.2



| | |
|----------------------|------------------------|
| Maßstab: | 500 |
| Ort: | Wipperfürth |
| Straße: | B506 Gladbacher Straße |
| Sparte: | Glasfaser |
| Druckdatum: | 30.04.2024 08:03 |
| geplanter Baubeginn: | KW20 |
| Antragsteller: | Straßen NRW Fr. Unruh |
| Grund der Auskunft: | Tiefbau |

Achtung!
Eingetragene Maße sowie Angaben über Hausnummern etc. sind unverbindlich!
Sie sind vor Ort auf Richtigkeit zu überprüfen.
Die Entnahme von Maßen durch Abgreifen aus dem Plan ist nicht zulässig (GW118 / S118).
Handausschachtung erforderlich!
Laufende und geplante Baumaßnahmen sind aus diesem Plan nicht ersichtlich.
Er dient nur zur Planung und darf nicht an Dritte weitergeleitet werden!
Bei Bauarbeiten im Bereich der Leitungen ist auf Aktualität der Bestandspläne zu achten!
Die Gültigkeit der Pläne beträgt 2 Wochen ab Druckdatum, danach sind neue Bestandsunterlagen anzufordern.
Leitungen, die seit 2005 stillgelegt sind, werden im Bestandsplan dokumentiert.
Es muss immer damit gerechnet werden, dass ältere stillgelegte Leitungen vorliegen.
Wir erteilen Auskunft für BEW Netze und BEW.



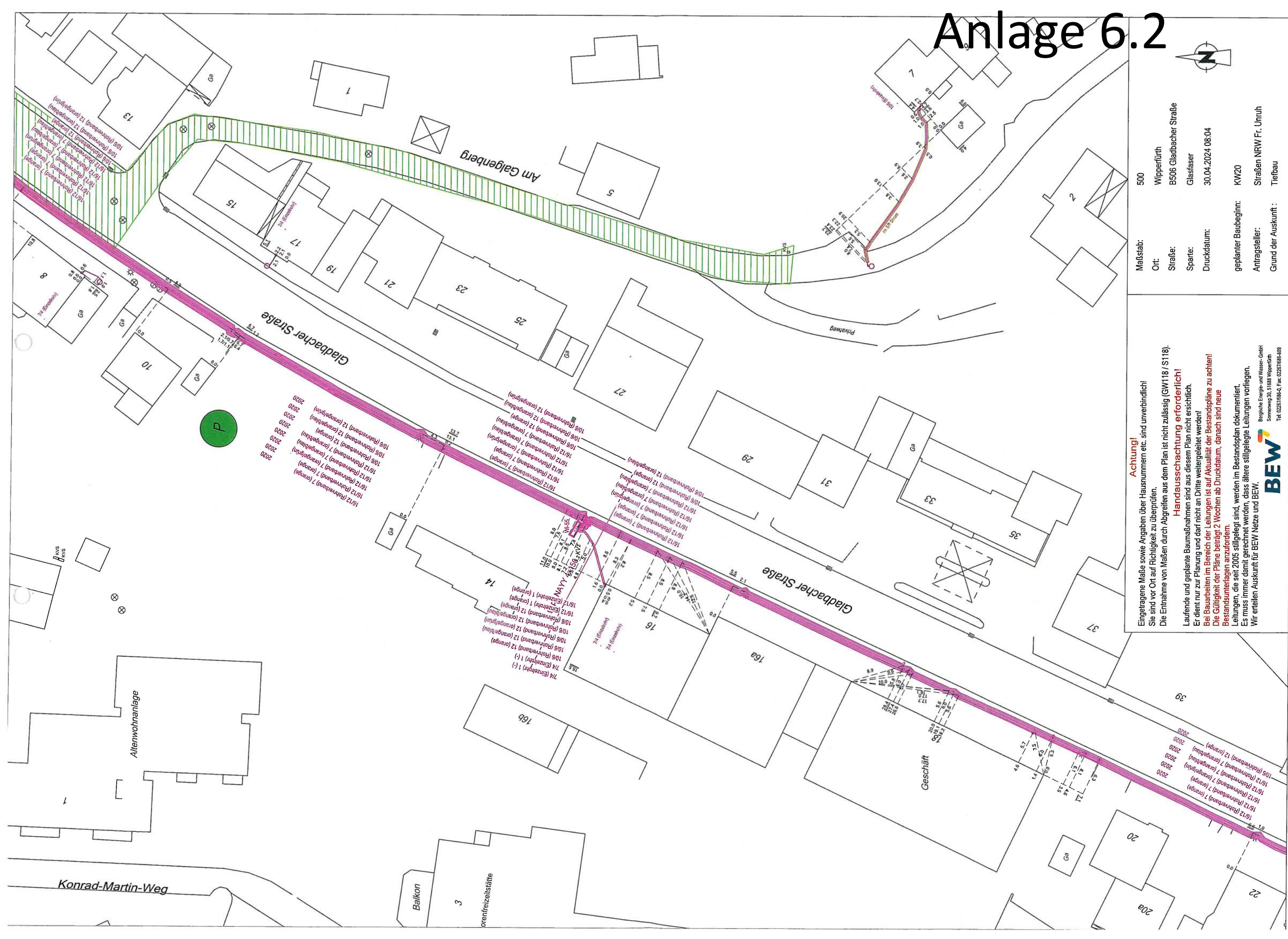
Anlage 6.2



Maßstab: 500
Ort: Wipperfürth
Straße: B506 Gladbacher Straße
Sparte: Glasfaser
Druckdatum: 30.04.2024 08:04
geplanter Baubeginn: KW20
Antragsteller: Straßen NRW Fr. Umrh
Grund der Auskunft: Tiefbau

Achtung!
Eingetragene Maße sowie Angaben über Hausnummern etc. sind unverbindlich!
Sie sind vor Ort auf Richtigkeit zu überprüfen.
Die Entnahme von Maßen durch Abgreifen aus dem Plan ist nicht zulässig (GW118 / S118).
Handausschachtung erforderlich!
Laufende und geplante Baumaßnahmen sind aus diesem Plan nicht ersichtlich.
Er dient nur zur Planung und darf nicht an Dritte weitergeleitet werden!
Bei Bauarbeiten im Bereich der Leitungen ist auf Aktualität der Bestandspläne zu achten!
Die Gültigkeit der Pläne beträgt 2 Wochen ab Druckdatum, danach sind neue Bestandsunterlagen anzufordern.
Leitungen, die seit 2005 stillgelegt sind, werden im Bestandsplan dokumentiert.
Es muss immer damit gerechnet werden, dass ältere stillgelegte Leitungen vorliegen.
Wir erteilen Auskunft für BEW Netze und BEW.

BEW
Bergische Energie- und Wasser-GmbH
Sonnenweg 30, 51888 Wipperfürth
Tel. 02267/866-0, Fax: 02267/866-309



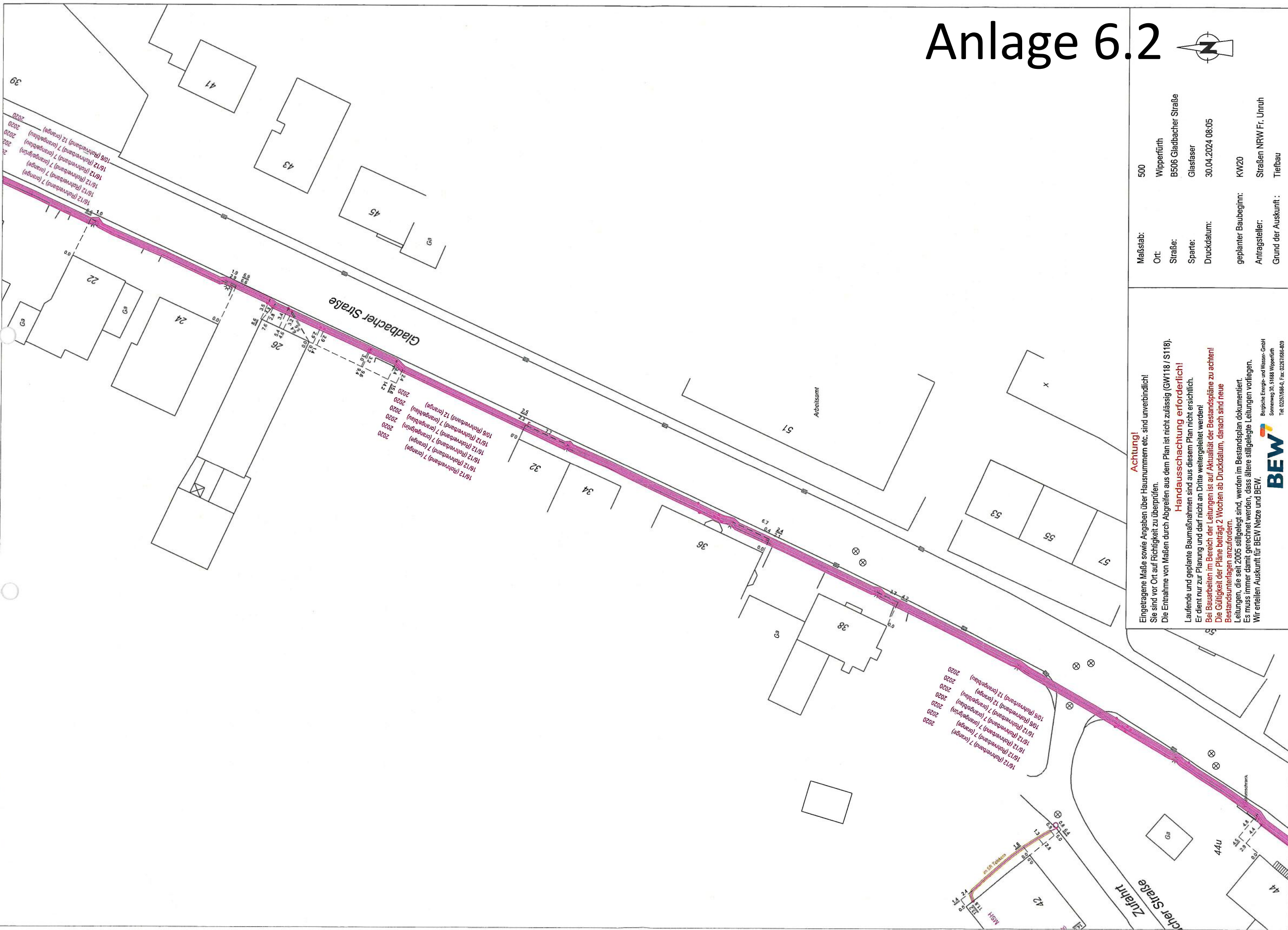
Anlage 6.2



Maßstab: 500
Ort: Wipperfürth
Straße: B506 Gladbacher Straße
Sparte: Glasfaser
Druckdatum: 30.04.2024 08:05
geplanter Baubeginn: KW20
Antragsteller: Straßen NRW Fr. Unruh
Grund der Auskunft: Tiefbau

Achtung!
Eingetragene Maße sowie Angaben über Hausnummern etc. sind unverbindlich!
Sie sind vor Ort auf Richtigkeit zu überprüfen.
Die Entnahme von Maßen durch Abgreifen aus dem Plan ist nicht zulässig (GW118 / S118).
Handausschachtung erforderlich!
Laufende und geplante Baumaßnahmen sind aus diesem Plan nicht ersichtlich.
Er dient nur zur Planung und darf nicht an Dritte weitergeleitet werden!
Bei Bauarbeiten im Bereich der Leitungen ist auf Aktualität der Bestandspläne zu achten!
Die Gültigkeit der Pläne beträgt 2 Wochen ab Druckdatum, danach sind neue Bestandsunterlagen anzufordern.
Leitungen, die seit 2005 stillgelegt sind, werden im Bestandsplan dokumentiert.
Es muss immer damit gerechnet werden, dass ältere stillgelegte Leitungen vorliegen.
Wir erteilen Auskunft für BEW Netze und BEW.

BEW
Bergische Energie- und Wasser GmbH
Sonnenweg 30, 51688 Wipperfürth
Tel. 02267/686-0, Fax 02267/686-409



Analge 6.2

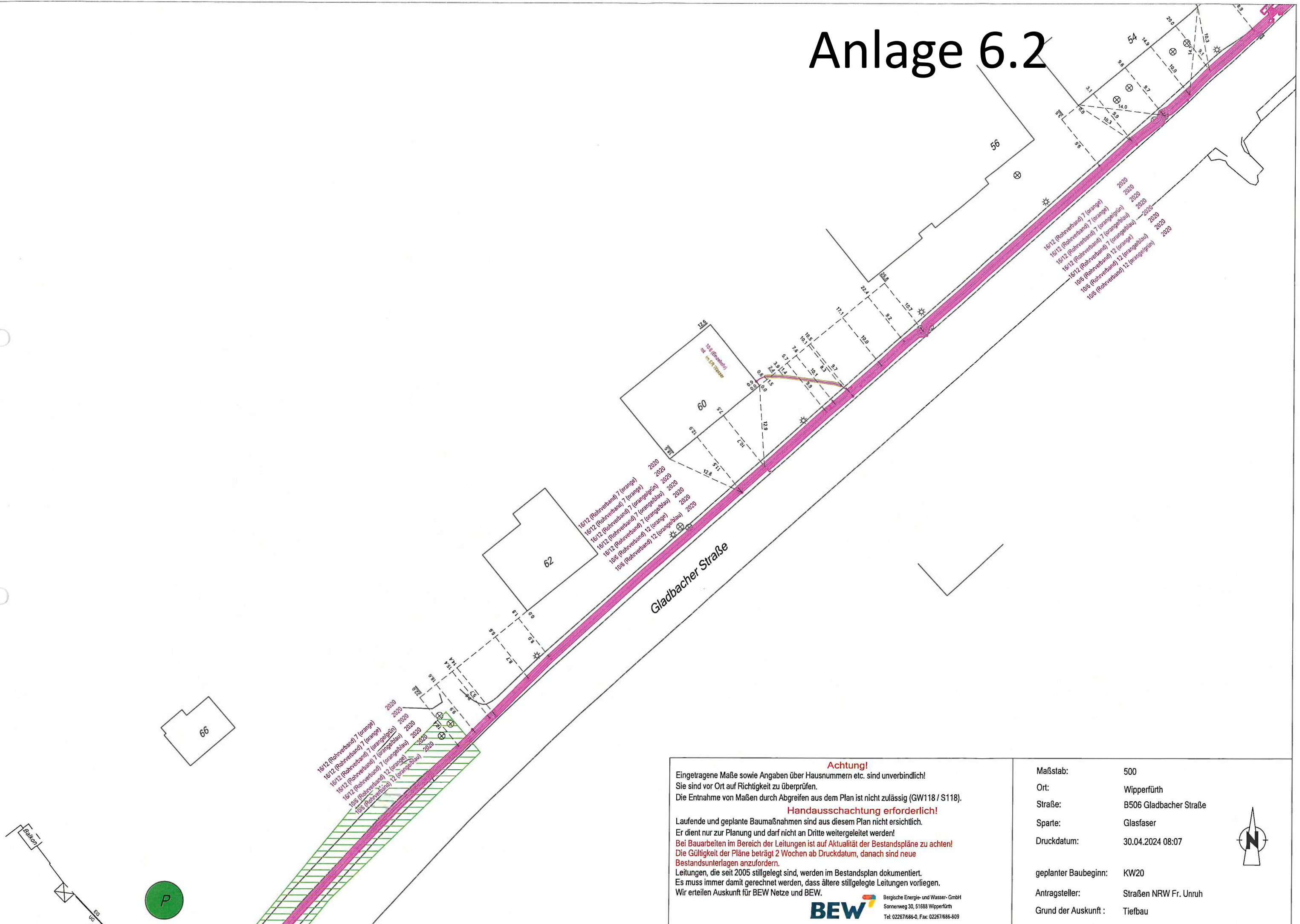


| | |
|----------------------|------------------------|
| Maßstab: | 500 |
| Ort: | Wipperfürth |
| Straße: | B506 Gladbacher Straße |
| Sparte: | Glasfaser |
| Druckdatum: | 30.04.2024 08:06 |
| geplanter Baubeginn: | KW20 |
| Antragsteller: | Straßen NRW Fr. Umrh |
| Grund der Auskunft: | Tiefbau |

Eingetragene Maße sowie Angaben über Hausnummern etc. sind unverbindlich!
Sie sind vor Ort auf Richtigkeit zu überprüfen.
Die Entnahme von Maßen durch Abgreifen aus dem Plan ist nicht zulässig (GW118 / S118).
Achtung!
Handausschachtung erforderlich!
Laufende und geplante Baumaßnahmen sind aus diesem Plan nicht ersichtlich.
Er dient nur zur Planung und darf nicht an Dritte weitergeleitet werden!
Bei Bauarbeiten im Bereich der Leitungen ist auf Aktualität der Bestandspläne zu achten!
Die Gültigkeit der Pläne beträgt 2 Wochen ab Druckdatum, danach sind neue Bestandsunterlagen anzufordern.
Leitungen, die seit 2005 stillgelegt sind, werden im Bestandsplan dokumentiert.
Es muss immer damit gerechnet werden, dass ältere stillgelegte Leitungen vorliegen.
Wir erteilen Auskunft für BEW Netze und BEW.



Anlage 6.2



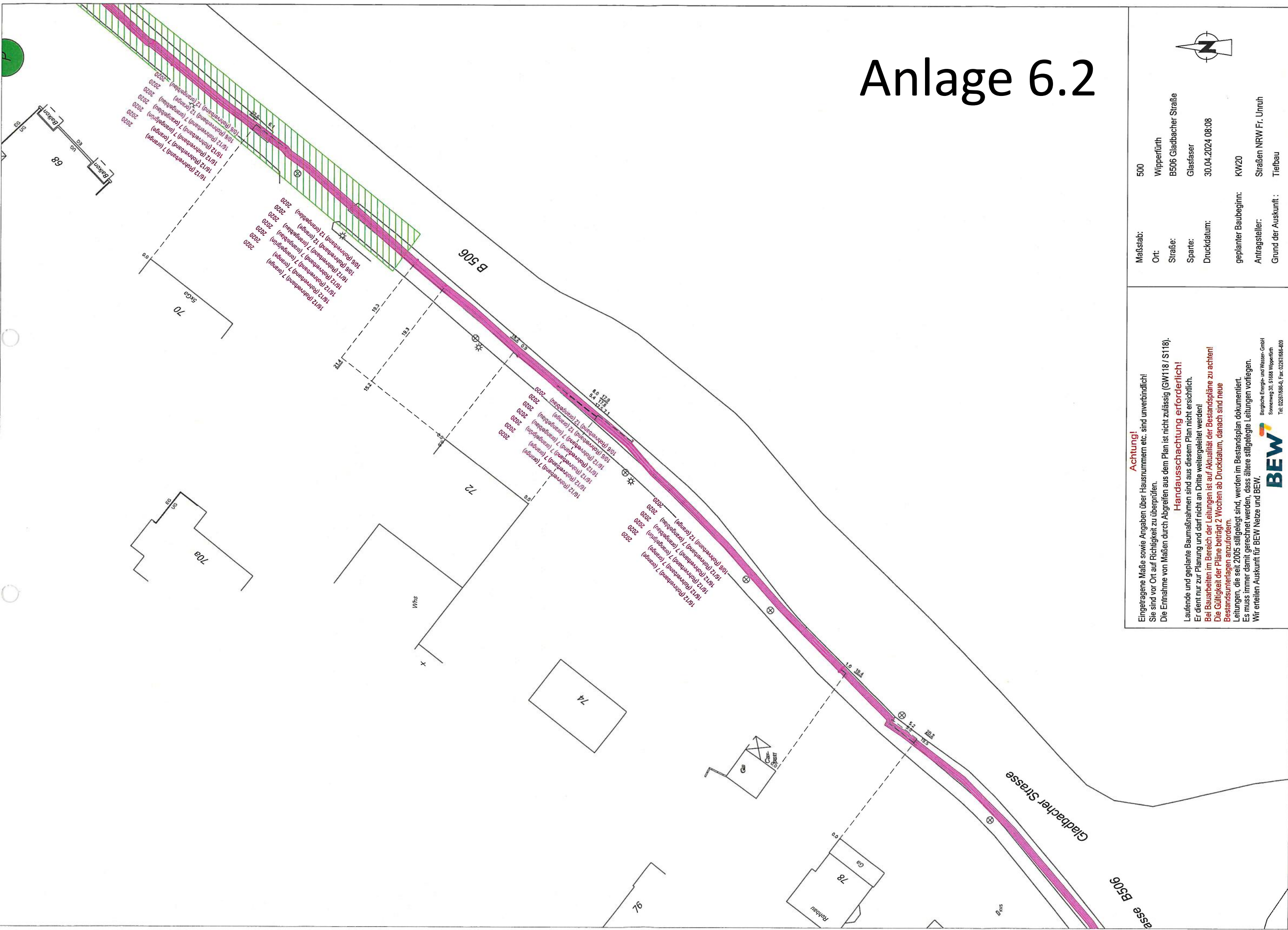
Anlage 6.2



Maßstab: 500
Ort: Wipperfürth
Straße: B506 Gladbacher Straße
Sparte: Glasfaser
Druckdatum: 30.04.2024 08:08
geplanter Baubeginn: KW20
Antragsteller: Straßen NRW Fr. Unruh
Grund der Auskunft: Tiefbau

Achtung!
Eingetragene Maße sowie Angaben über Hausnummern etc. sind unverbindlich!
Sie sind vor Ort auf Richtigkeit zu überprüfen.
Die Entnahme von Mäßen durch Abgreifen aus dem Plan ist nicht zulässig (GW118 / S118).
Handausschachtung erforderlich!
Laufende und geplante Baumaßnahmen sind aus diesem Plan nicht ersichtlich.
Er dient nur zur Planung und darf nicht an Dritte weitergeleitet werden!
Bei Bauarbeiten im Bereich der Leitungen ist auf Aktualität der Bestandspläne zu achten!
Die Gültigkeit der Pläne beträgt 2 Wochen ab Druckdatum, danach sind neue Bestandsunterlagen anzufordern.
Leitungen, die seit 2005 stillgelegt sind, werden im Bestandsplan dokumentiert.
Es muss immer damit gerechnet werden, dass ältere stillgelegte Leitungen vorliegen.
Wir erteilen Auskunft für BEW Netze und BEW.

BEW
Bergische Energie- und Wasser GmbH
Sommerweg 30, 51688 Wipperfürth
Tel. 02267 6864-0, Fax: 02267 6864-409

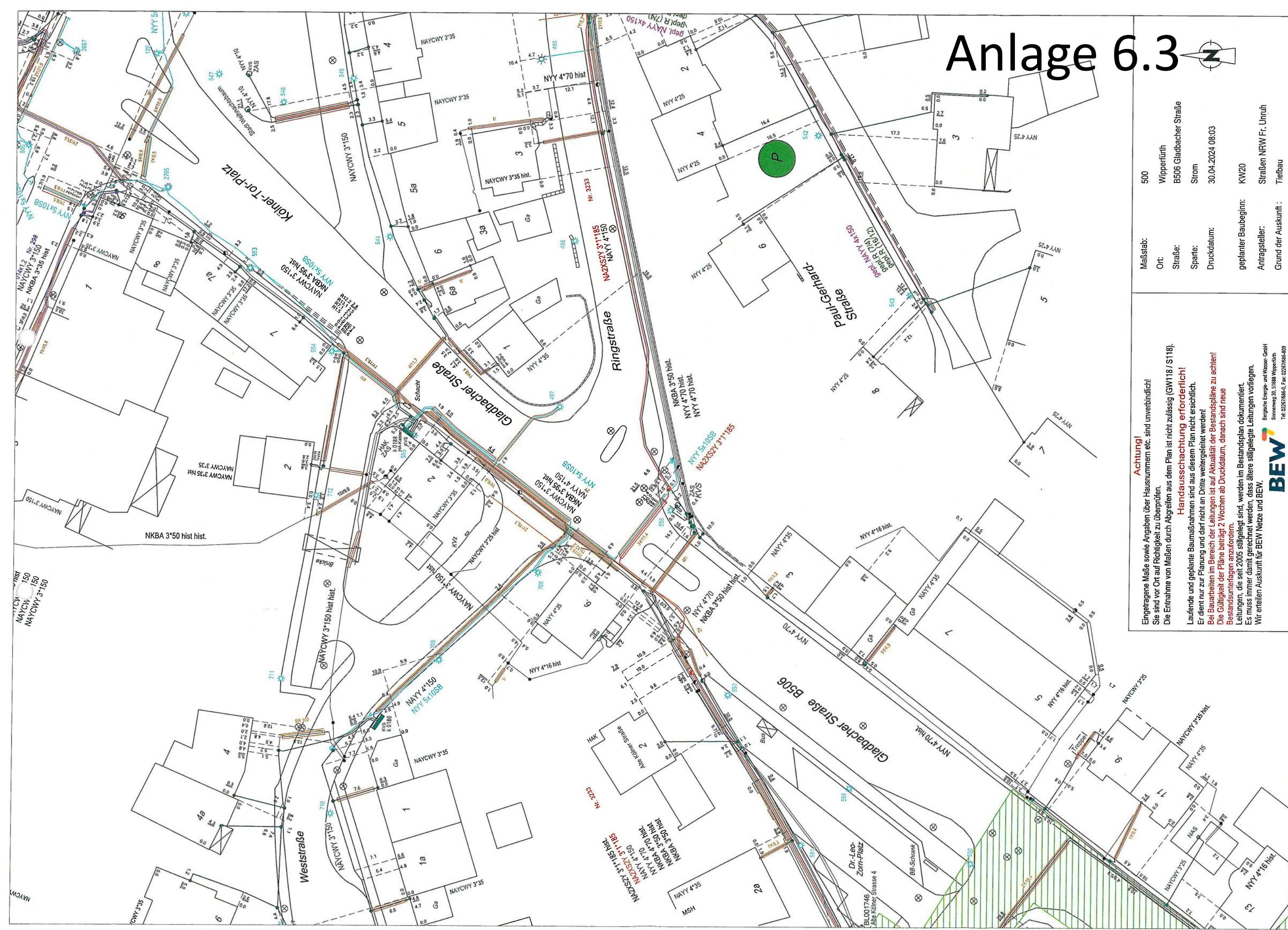


Anlage 6.3

Maßstab: 500
Ort: Wipperfürth
Straße: B506 Gladbacher Straße
Sparte: Strom
Druckdatum: 30.04.2024 08:03
geplanter Baubeginn: KW20
Antragsteller: Straßen NRW Fr. Unruh
Grund der Auskunft: Tiefbau

Achtung!
Eingetragene Maße sowie Angaben über Hausnummern etc. sind unverbindlich!
Sie sind vor Ort auf Richtigkeit zu überprüfen.
Die Entnahme von Maßen durch Abgreifen aus dem Plan ist nicht zulässig (GW118 / S118).
Handausschachtung erforderlich!
Laufende und geplante Baumaßnahmen sind aus diesem Plan nicht ersichtlich.
Er dient nur zur Planung und darf nicht an Dritte weitergeleitet werden!
Bei Bauarbeiten im Bereich der Leitungen ist auf Aktualität der Bestandspläne zu achten!
Die Gültigkeit der Pläne beträgt 2 Wochen ab Druckdatum, danach sind neue Bestandsunterlagen anzufordern.
Leitungen, die seit 2005 stillgelegt sind, werden im Bestandsplan dokumentiert.
Es muss immer damit gerechnet werden, dass ältere stillgelegte Leitungen vorliegen.
Wir erteilen Auskunft für BEW Netze und BEW.

BEW
Bergische Energie- und Wasser-GmbH
Sonnenweg 30, 51688 Wipperfürth
Tel. 02257686-0, Fax: 02257686-809



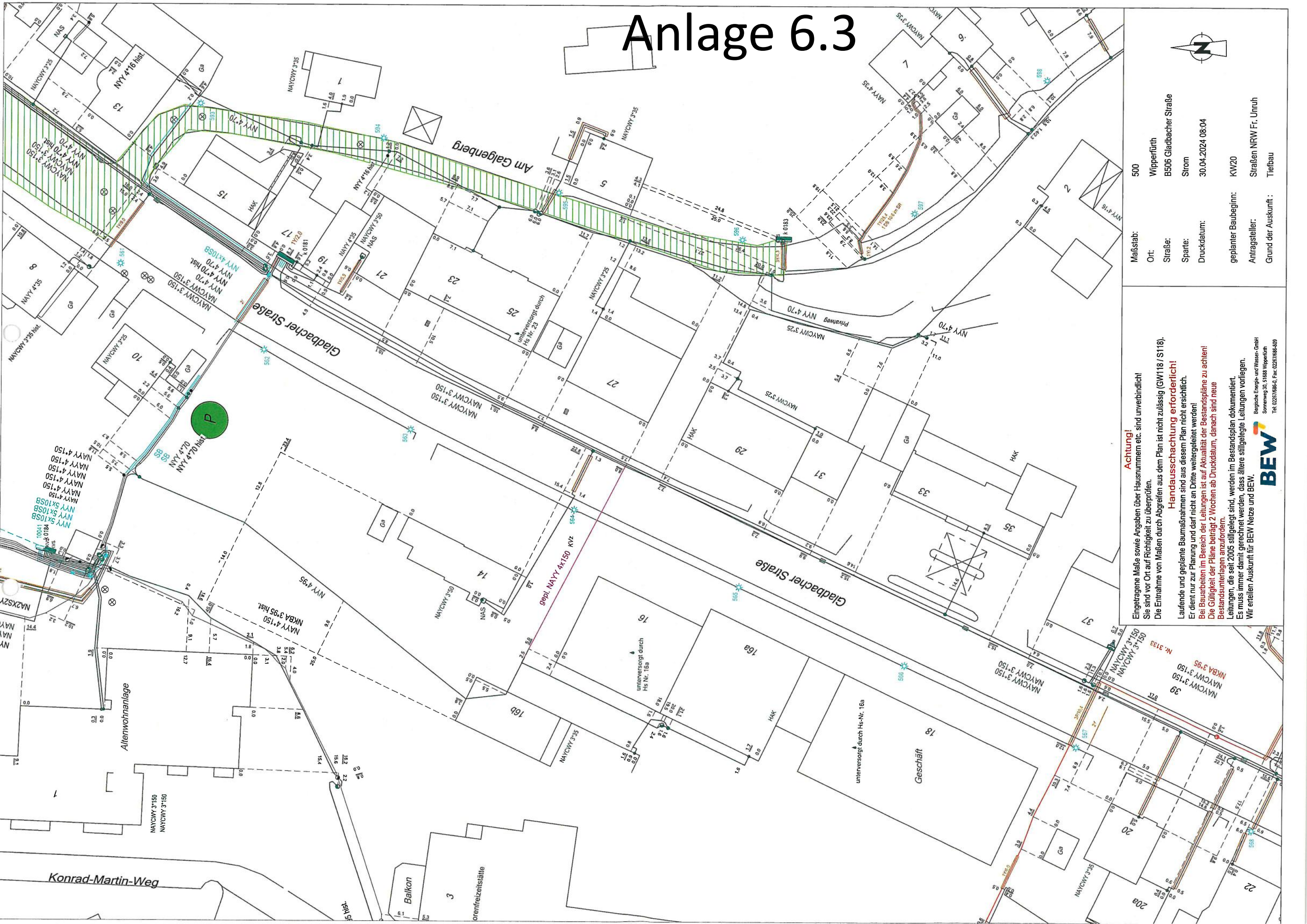
Anlage 6.3



Maßstab: 500
Ort: Wipperfürth
Straße: B506 Gladbacher Straße
Sparte: Strom
Druckdatum: 30.04.2024 08:04
geplanter Baubeginn: KW20
Antragsteller: Straßen NRW Fr. Unruh
Grund der Auskunft: Tiefbau

Achtung!
Eingetragene Maße sowie Angaben über Hausnummern etc. sind unverbindlich!
Sie sind vor Ort auf Richtigkeit zu überprüfen.
Die Entnahme von Mäßen durch Abgreifen aus dem Plan ist nicht zulässig (GW118 / S118).
Handausschachtung erforderlich!
Laufende und geplante Baumaßnahmen sind aus diesem Plan nicht ersichtlich.
Er dient nur zur Planung und darf nicht an Dritte weitergeleitet werden!
Bei Bauarbeiten im Bereich der Leitungen ist auf Aktualität der Bestandspläne zu achten!
Die Gültigkeit der Pläne beträgt 2 Wochen ab Druckdatum, danach sind neue Bestandsunterlagen anzufordern.
Leitungen, die seit 2005 stillgelegt sind, werden im Bestandsplan dokumentiert.
Es muss immer damit gerechnet werden, dass ältere stillgelegte Leitungen vorliegen.
Wir erteilen Auskunft für BEW Netze und BEW.

BEW
Bergische Energie- und Wasser-GmbH
Sonnenweg 30, 51688 Wipperfürth
Tel. 022676886-0, Fax: 022676886-309

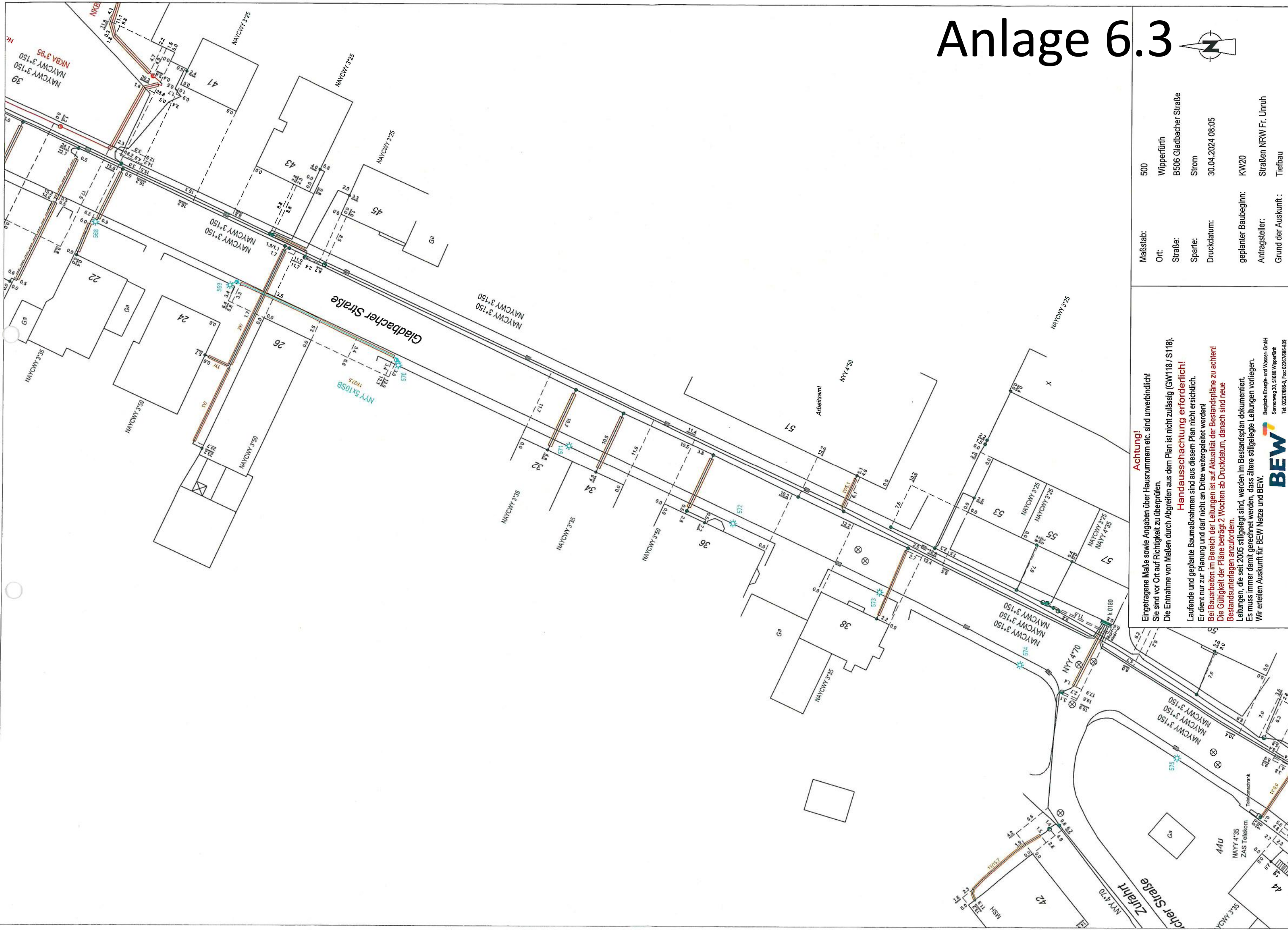


Anlage 6.3

| | |
|----------------------|------------------------|
| Maßstab: | 500 |
| Ort: | Wipperfürth |
| Straße: | B506 Gladbacher Straße |
| Sparte: | Strom |
| Druckdatum: | 30.04.2024 08:05 |
| geplanter Baubeginn: | KW20 |
| Antragsteller: | Straßen NRW Fr. Unruh |
| Grund der Auskunft: | Tiefbau |

Achtung!
Eingetragene Maße sowie Angaben über Hausnummern etc. sind unverbindlich!
Sie sind vor Ort auf Richtigkeit zu überprüfen.
Die Entnahme von Mäßen durch Abgreifen aus dem Plan ist nicht zulässig (GW118 / S118).
Handaussschachtung erforderlich!
Laufende und geplante Baumaßnahmen sind aus diesem Plan nicht ersichtlich.
Er dient nur zur Planung und darf nicht an Dritte weitergeleitet werden!
Bei Bauarbeiten im Bereich der Leitungen ist auf Aktualität der Bestandspläne zu achten!
Die Gültigkeit der Pläne beträgt 2 Wochen ab Druckdatum, danach sind neue Bestandsunterlagen anzufordern.
Es muss immer damit gerechnet werden, dass ältere stillgelegte Leitungen vorliegen.
Wir erteilen Auskunft für BEW Netze und BEW.

BEW
Bergische Energie- und Wasser-GmbH
Sonnenweg 30, 51688 Wipperfürth
Tel. 02267686-0, Fax: 02267686-609



Anlage 6.3



Achtung!
Eingetragene Maße sowie Angaben über Hausnummern etc. sind unverbindlich.
Sie sind vor Ort auf Richtigkeit zu überprüfen.
Die Entnahme von Maßen durch Abgreifen aus dem Plan ist nicht zulässig (GW18/S118).
Handausschachtung erforderlich!
Laufende und geplante Baumaßnahmen sind aus diesem Plan nicht ersichtlich.
Er dient nur zur Planung und darf nicht an Dritte weitergeleitet werden!
Bei Bauarbeiten im Bereich der Leitungen ist auf Aktualität der Bestandspläne zu achten!
Die Gültigkeit der Pläne beträgt 2 Wochen ab Druckdatum, danach sind neue Bestandsunterlagen anzufordern.
Leitungen, die seit 2005 stillgelegt sind, werden im Bestandsplan dokumentiert.
Es muss immer damit gerechnet werden, dass ältere stillgelegte Leitungen vorliegen.
Wir erteilen Auskunft für BEW Netze und BEW.



Maßstab: 500
Ort: Wipperfurth
Straße: B506 Gladbacher Straße
Sparte: Strom
Druckdatum: 30.04.2024 08:06
geplanter Baubeginn: KW20
Antragsteller: Straßen NRW Fr. Unruh
Grund der Auskunft: Tiefbau

Achtung!
Eingetragene Maße sowie Angaben über Hausnummern etc. sind unverbindlich!
Sie sind vor Ort auf Richtigkeit zu überprüfen.
Die Entnahme von Maßen durch Abgreifen aus dem Plan ist nicht zulässig (GW118 / S118).
Handausschachtung erforderlich!
Laufende und geplante Baumaßnahmen sind aus diesem Plan nicht ersichtlich.
Er dient nur zur Planung und darf nicht an Dritte weitergeleitet werden!
Bei Bauarbeiten im Bereich der Leitungen ist auf Aktualität der Bestandspläne zu achten!
Die Gültigkeit der Pläne beträgt 2 Wochen ab Druckdatum, danach sind neue Bestandsunterlagen anzufordern.
Leitungen, die seit 2005 stillgelegt sind, werden im Bestandsplan dokumentiert.
Es muss immer damit gerechnet werden, dass ältere stillgelegte Leitungen vorliegen.
Wir erteilen Auskunft für BEW Netze und BEW.

| | |
|----------------------|------------------------|
| Maßstab: | 500 |
| Ort: | Wipperfürth |
| Straße: | B506 Gladbacher Straße |
| Sparte: | Strom |
| Druckdatum: | 30.04.2024 08:07 |
| | |
| geplanter Baubeginn: | KW20 |
| Antragsteller: | Straßen NRW Fr. Unruh |
| Grund der Auskunft : | Tiefbau |



Anlage 6.3

| | |
|----------------------|------------------------|
| Maßstab: | 500 |
| Ort: | Wipperfürth |
| Straße: | B506 Gladbacher Straße |
| Sparte: | Strom |
| Druckdatum: | 30.04.2024 08:08 |
| geplanter Baubeginn: | KW20 |
| Antragsteller: | Straßen NRW Fr. Unruh |
| Grund der Auskunft: | Tiefbau |

Achtung!
Eingetragene Maße sowie Angaben über Hausnummern etc. sind unverbindlich.
Sie sind vor Ort auf Richtigkeit zu überprüfen.
Die Entnahme von Maßen durch Abgreifen aus dem Plan ist nicht zulässig (GW118 / S118).
Handausschachtung erforderlich!
Laufende und geplante Baumaßnahmen sind aus diesem Plan nicht ersichtlich.
Er dient nur zur Planung und darf nicht an Dritte weitergeleitet werden!
Bei Bauarbeiten im Bereich der Leitungen ist auf Aktualität der Bestandspläne zu achten!
Die Gültigkeit der Pläne beträgt 2 Wochen ab Druckdatum, danach sind neue Bestandsunterlagen anzufordern.
Leitungen, die seit 2005 stillgelegt sind, werden im Bestandsplan dokumentiert.
Es muss immer damit gerechnet werden, dass ältere stillgelegte Leitungen vorliegen.
Wir erteilen Auskunft für BEW Netze und BEW.

BEW
Bergische Energie- und Wasser-GmbH
Sonnenweg 30, 51688 Wipperfürth
Tel: 02267686-0, Fax: 02267686-409

Anlage 6.4

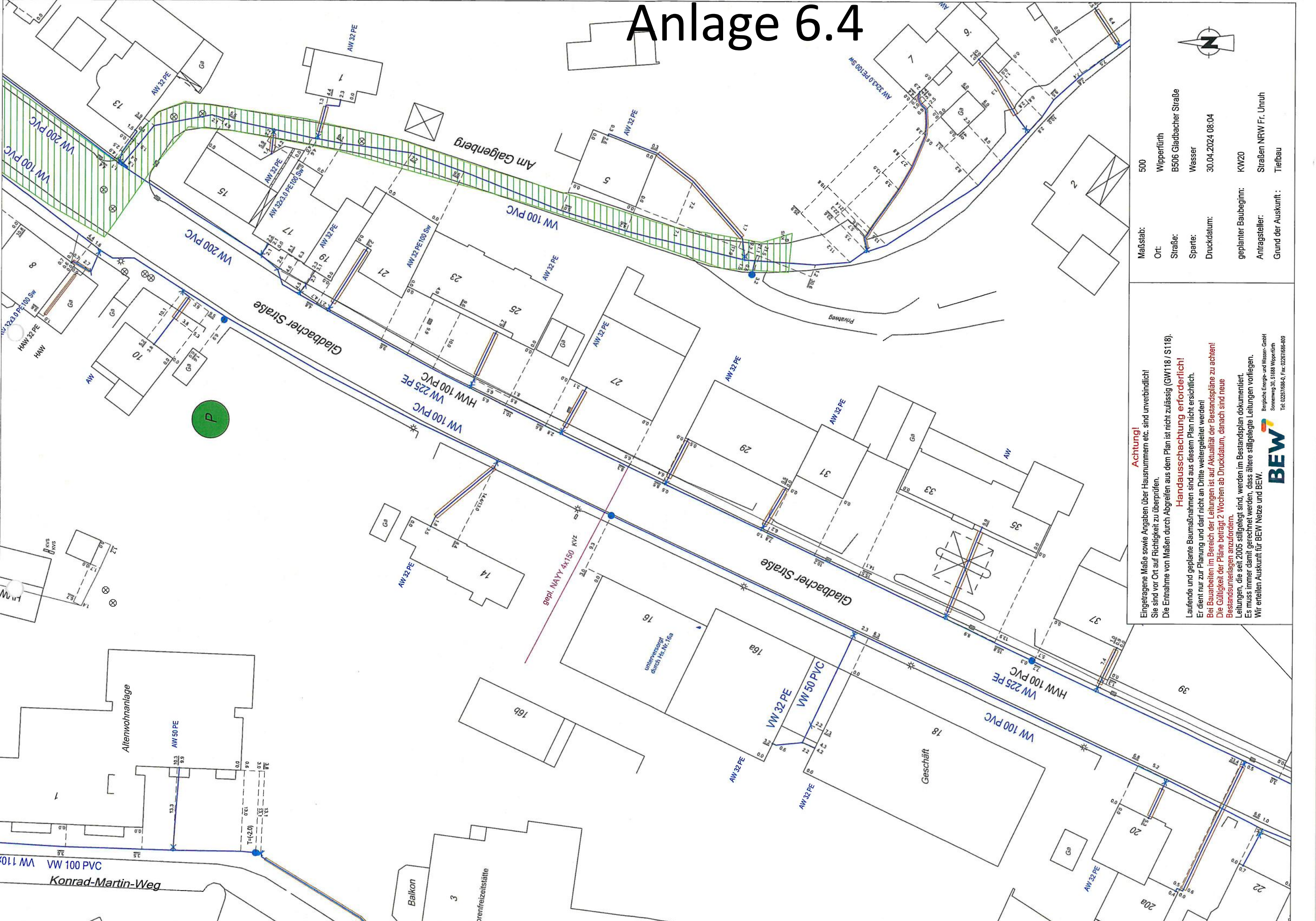


Maßstab: 500
Ort: Wipperfürth
Straße: B506 Gladbacher Straße
Sparte: Wasser
Druckdatum: 30.04.2024 08:03
geplanter Baubeginn: KW20
Antragsteller: Straßen NRW Fr. Umrh
Grund der Auskunft: Tiefbau

Achtung!
Eingetragene Maße sowie Angaben über Hausnummern etc. sind unverbindlich!
Sie sind vor Ort auf Richtigkeit zu überprüfen.
Die Entnahme von Maßen durch Abgreifen aus dem Plan ist nicht zulässig (GW118 / S118).
Handaussschachtung erforderlich!
Laufende und geplante Baumaßnahmen sind aus diesem Plan nicht ersichtlich.
Er dient nur zur Planung und darf nicht an Dritte weitergeleitet werden!
Bei Bauarbeiten im Bereich der Leitungen ist auf Aktualität der Bestandspläne zu achten!
Die Gültigkeit der Pläne beträgt 2 Wochen ab Druckdatum, danach sind neue Bestandsunterlagen anzufordern.
Leitungen, die seit 2005 stillgelegt sind, werden im Bestandsplan dokumentiert.
Es muss immer damit gerechnet werden, dass ältere stillgelegte Leitungen vorliegen.
Wir erteilen Auskunft für BEW Netze und BEW.

BEW
Bergische Energie- und Wasser GmbH
Sonnenweg 30, 51688 Wipperfürth
Tel. 02267/686-0, Fax 02267/686-809

Anlage 6.4



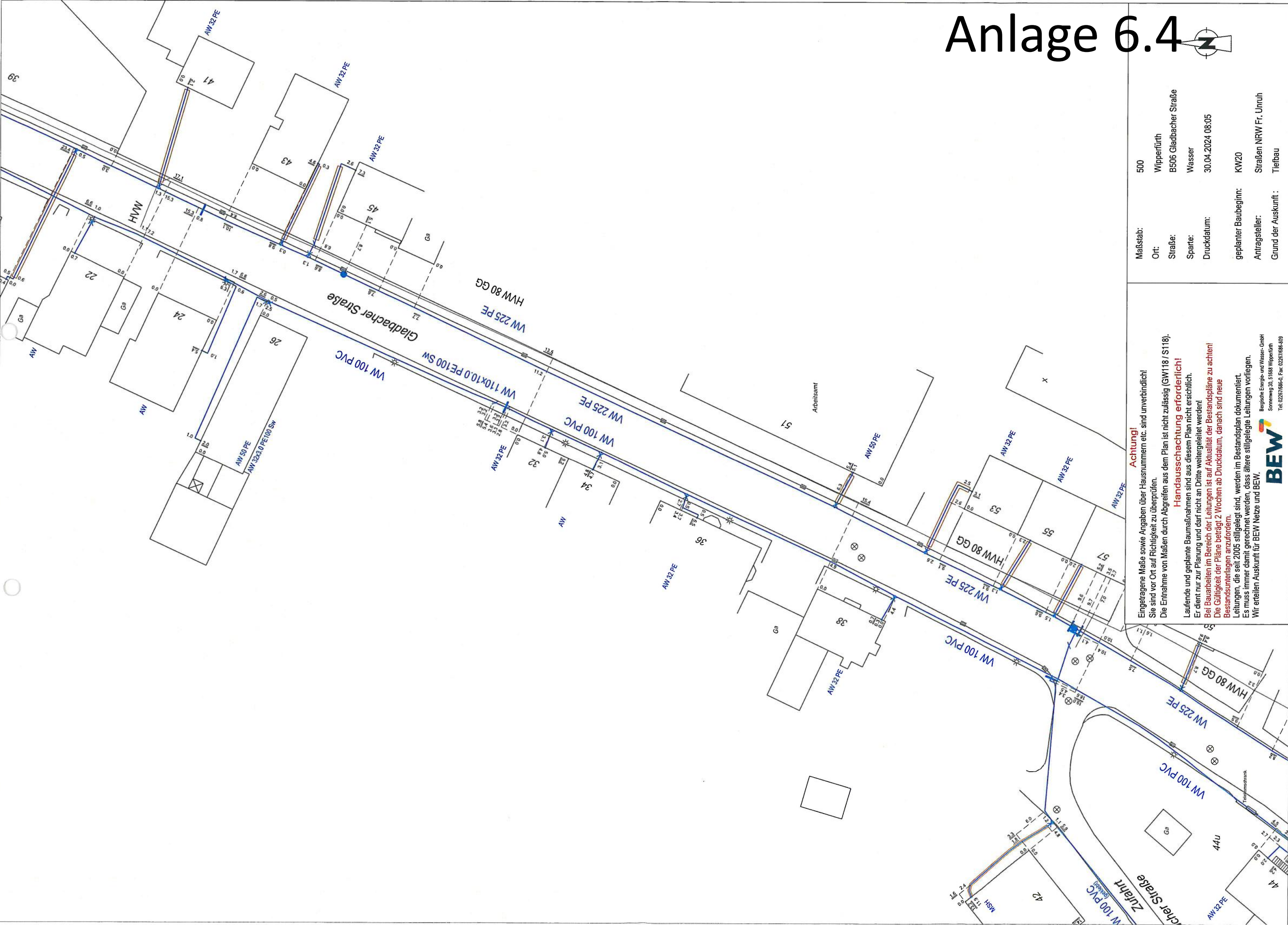
| | |
|----------------------|------------------------|
| Maststab: | 500 |
| Ort: | Wipperfürth |
| Straße: | B506 Gladbacher Straße |
| Sparte: | Wasser |
| Druckdatum: | 30.04.2024 08:04 |
| geplanter Baubeginn: | KW20 |
| Antragsteller: | Straßen NRW Fr. Urruh |
| Grund der Auskunft: | Tiefbau |

Achtung! Eingetragene Maße sowie Angaben über Hausnummern etc. sind unverbindlich! Sie sind vor Ort auf Richtigkeit zu überprüfen. Die Entnahme von Mäßen durch Abgreifen aus dem Plan ist nicht zulässig (GW118 / S118).

Handausschachtung erforderlich! Laufende und geplante Baumaßnahmen sind aus diesem Plan nicht ersichtlich. Er dient nur zur Planung und darf nicht an Dritte weitergeleitet werden! Bei Bauarbeiten im Bereich der Leitungen ist auf Aktualität der Bestandspläne zu achten! Die Gültigkeit der Pläne beträgt 2 Wochen ab Druckdatum, danach sind neue Bestandsunterlagen anzufordern.

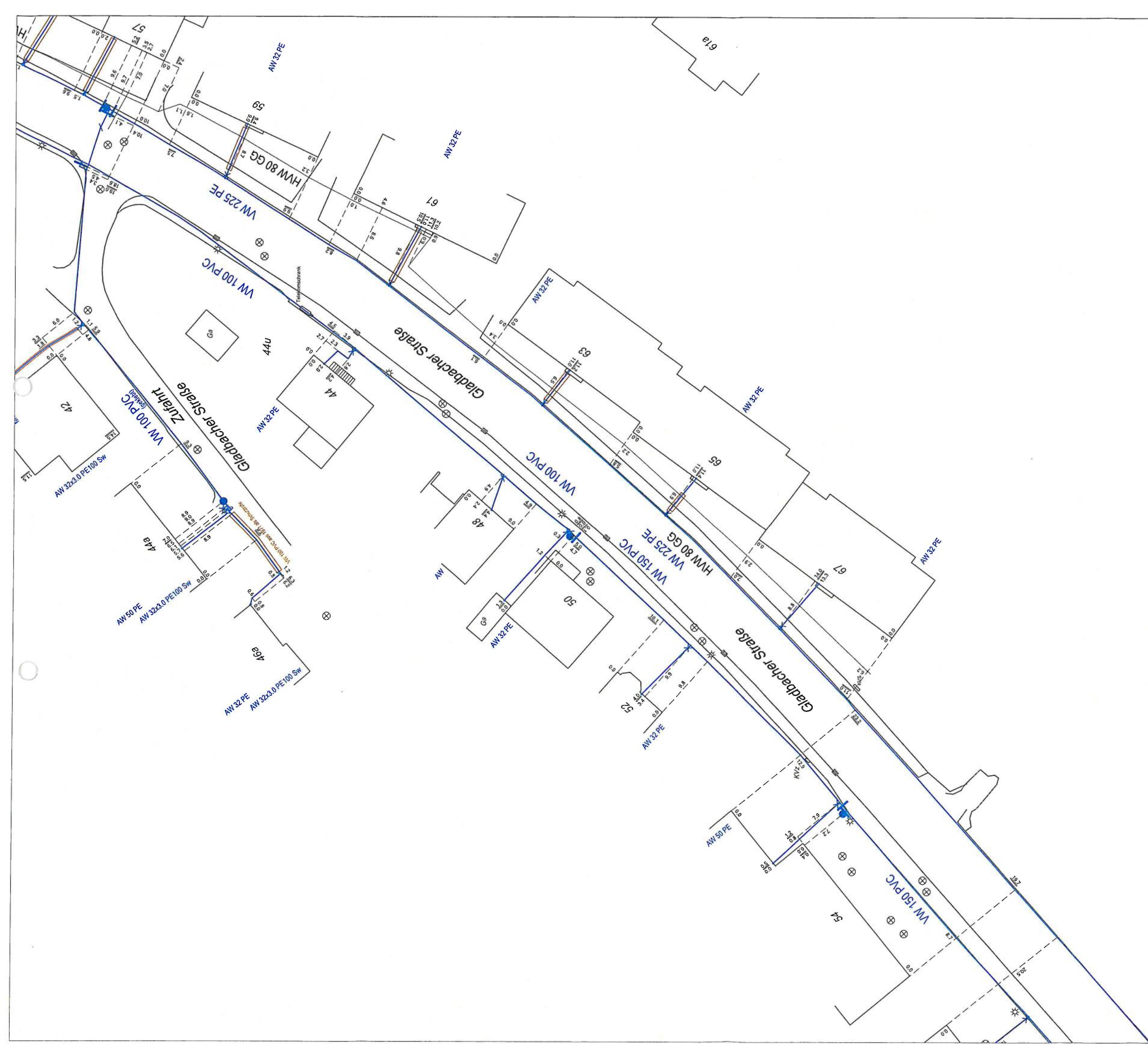
Leitungen, die seit 2005 stillgelegt sind, werden im Bestandsplan dokumentiert. Es muss immer damit gerechnet werden, dass ältere stillgelegte Leitungen vorliegen. Wir erteilen Auskunft für BEW Netze und BEW.

Anlage 6.4



| | |
|----------------------|------------------------|
| Maßstab: | 500 |
| Ort: | Wipperfurth |
| Straße: | B506 Gladbacher Straße |
| Sparte: | Wasser |
| Druckdatum: | 30.04.2024 08:05 |
| geplanter Baubeginn: | KW20 |
| Antragsteller: | Straßen NRW Fr. Uhrh |
| Grund der Auskunft: | Tiefbau |

Achtung!
Eingetragene Maße sowie Angaben über Hausnummern etc. sind unverbindlich!
Sie sind vor Ort auf Richtigkeit zu überprüfen.
Die Entnahme von Maßen durch Abgreifen aus dem Plan ist nicht zulässig (GW118 / S118).
Handaussschachtung erforderlich!
Laufende und geplante Baumaßnahmen sind aus diesem Plan nicht ersichtlich.
Er dient nur zur Planung und darf nicht an Dritte weitergeleitet werden!
Bei Bauarbeiten im Bereich der Leitungen ist auf Aktualität der Bestandspläne zu achten!
Die Gültigkeit der Pläne beträgt 2 Wochen ab Druckdatum, danach sind neue Bestandsunterlagen anzufordern.
Leitungen, die seit 2005 stillgelegt sind, werden im Bestandsplan dokumentiert.
Es muss immer damit gerechnet werden, dass ältere stillgelegte Leitungen vorliegen.
Wir erteilen Auskunft für BEW Netze und BEW.



Achtung!
Eingetragene Maße sowie Angaben über Hausnummern etc. sind unverbindlich!
Sie sind vor Ort auf Richtigkeit zu überprüfen.
Die Entnahme von Mäßen durch Abgreifen aus dem Plan ist nicht zulässig (GW118 / S118).
Handausschachtung erforderlich!
Laufende und geplante Baumaßnahmen sind aus diesem Plan nicht ersichtlich.
Er dient nur zur Planung und darf nicht an Dritte weitergeleitet werden!
Bei Bauarbeiten im Bereich der Leitungen ist auf Aktualität der Bestandspläne zu achten!
Die Gültigkeit der Pläne beträgt 2 Wochen ab Druckdatum, danach sind neue Bestandsunterlagen anzufordern.
Leitungen, die seit 2005 stillgelegt sind, werden im Bestandsplan dokumentiert.
Es muss immer damit gerechnet werden, dass ältere stillgelegte Leitungen vorliegen.
Wir erteilen Auskunft für BEW Netze und BEW.

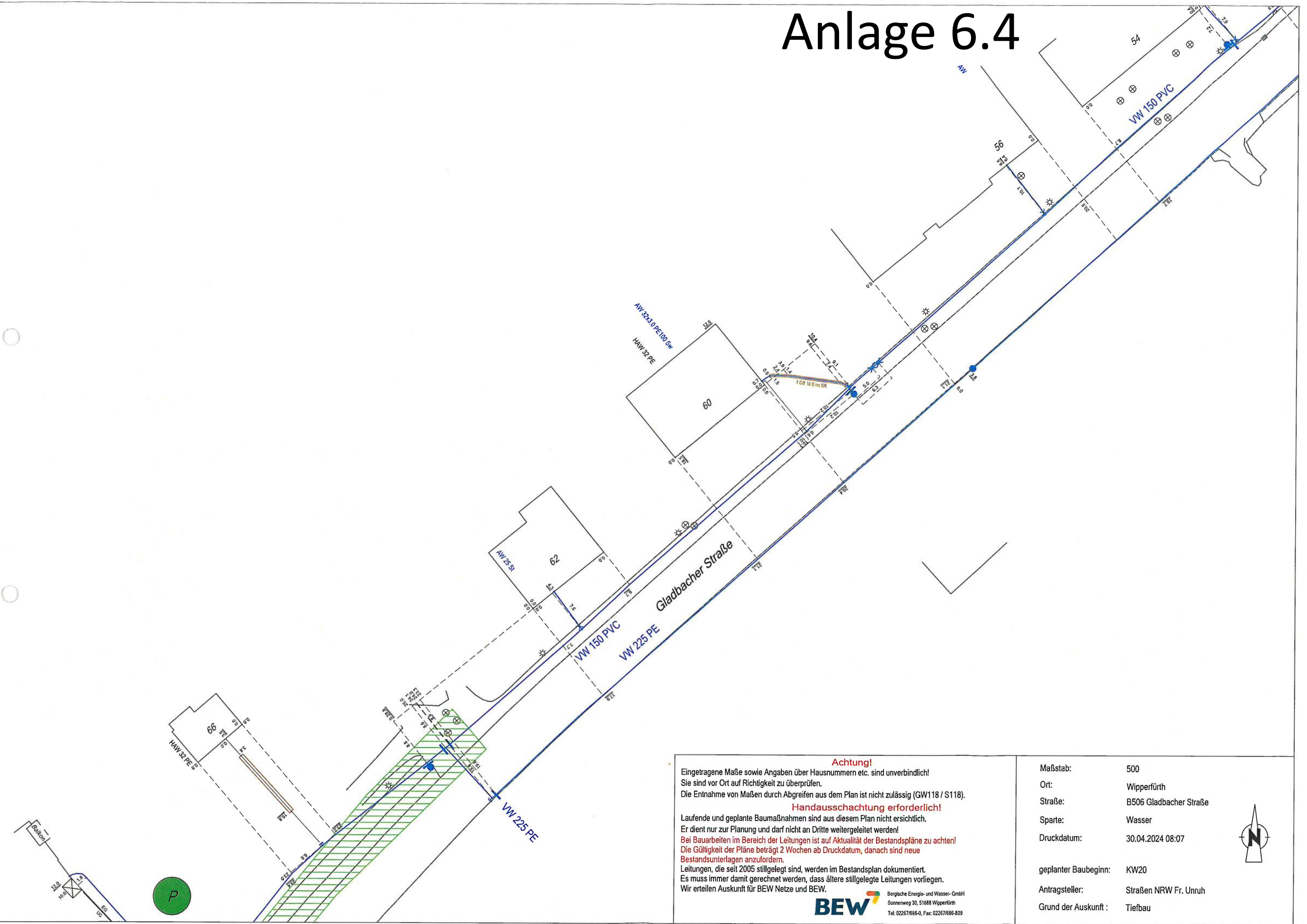


Bergische Energie- und Wasser-GmbH
Sonnenweg 30, 51688 Wipperfurth
Tel. 02267/696-0, Fax 02267/696-409



Maßstab: 500
Ort: Wipperfurth
Straße: B506 Gladbacher Straße
Sparte: Wasser
Druckdatum: 30.04.2024 08:06
geplanter Baubeginn: KW20
Antragsteller: Straßen NRW Fr. Unruh
Grund der Auskunft: Tiefbau

Anlage 6.4

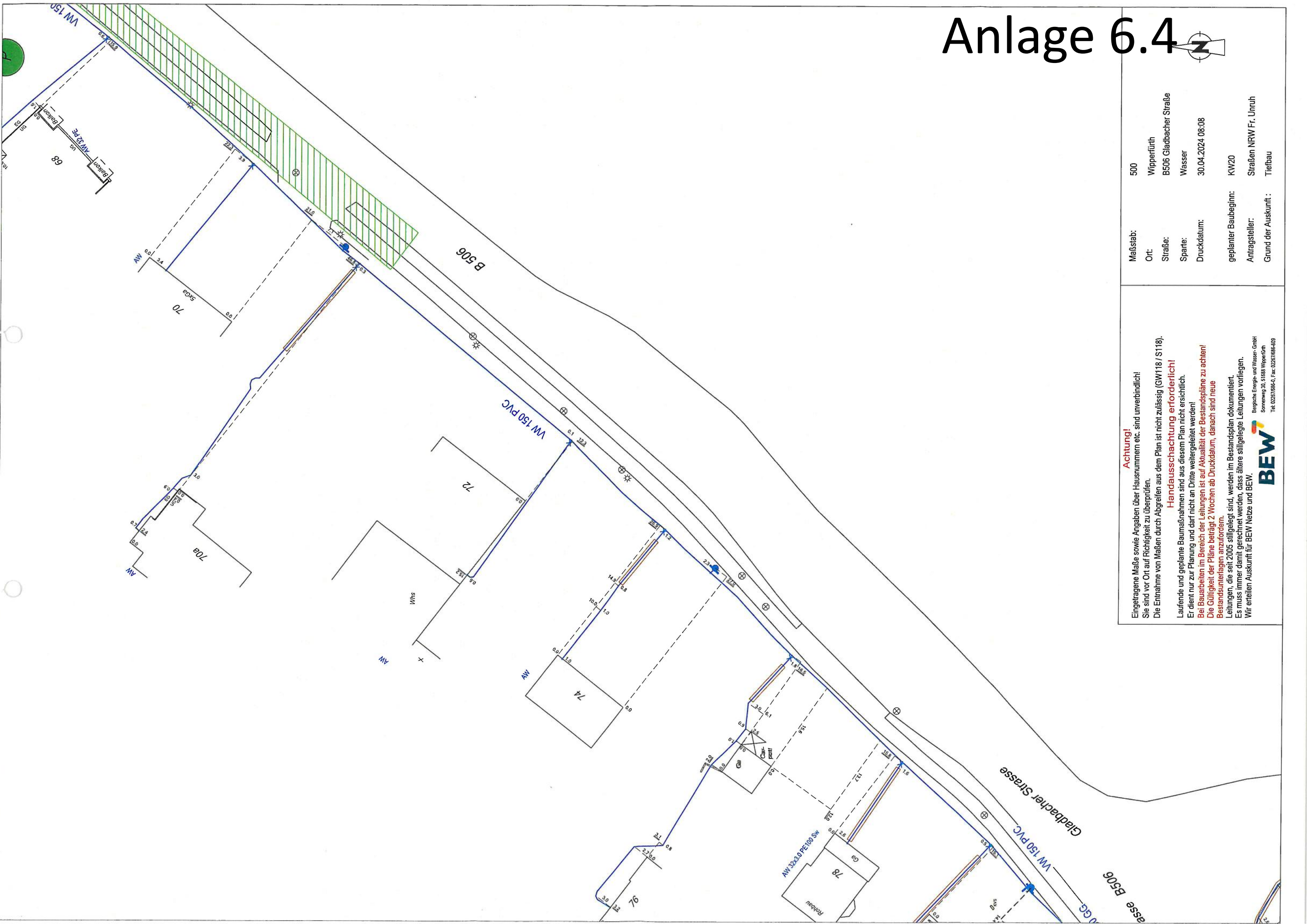


Anlage 6.4

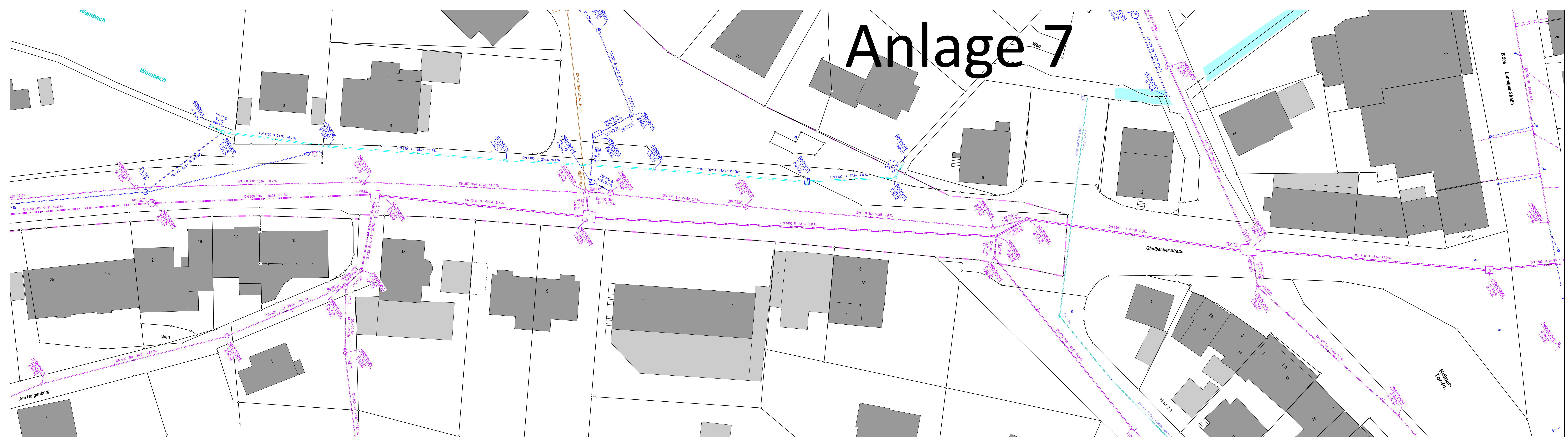
| | |
|----------------------|------------------------|
| Maßstab: | 500 |
| Ort: | Wipperfürth |
| Straße: | B506 Gladbacher Straße |
| Sparte: | Wasser |
| Druckdatum: | 30.04.2024 08:08 |
| geplanter Baubeginn: | KW20 |
| Antragsteller: | Straßen NRW Fr. Unruh |
| Grund der Auskunft: | Tiefbau |

Achtung! Eingetragene Maße sowie Angaben über Hausnummern etc. sind unverbindlich! Sie sind vor Ort auf Richtigkeit zu überprüfen.
Die Entnahme von Mäßen durch Abgreifen aus dem Plan ist nicht zulässig (GW118 / S118).
Handausschachtung erforderlich!
Laufende und geplante Baumaßnahmen sind aus diesem Plan nicht ersichtlich. Er dient nur zur Planung und darf nicht an Dritte weitergeleitet werden!
Bei Bauarbeiten im Bereich der Leitungen ist auf Aktualität der Bestandspläne zu achten!
Die Gültigkeit der Pläne beträgt 2 Wochen ab Druckdatum, danach sind neue Bestandsunterlagen anzufordern.
Leitungen, die seit 2005 stillgelegt sind, werden im Bestandsplan dokumentiert. Es muss immer damit gerechnet werden, dass ältere stillgelegte Leitungen vorliegen.
Wir erteilen Auskunft für BEW Netze und BEW.

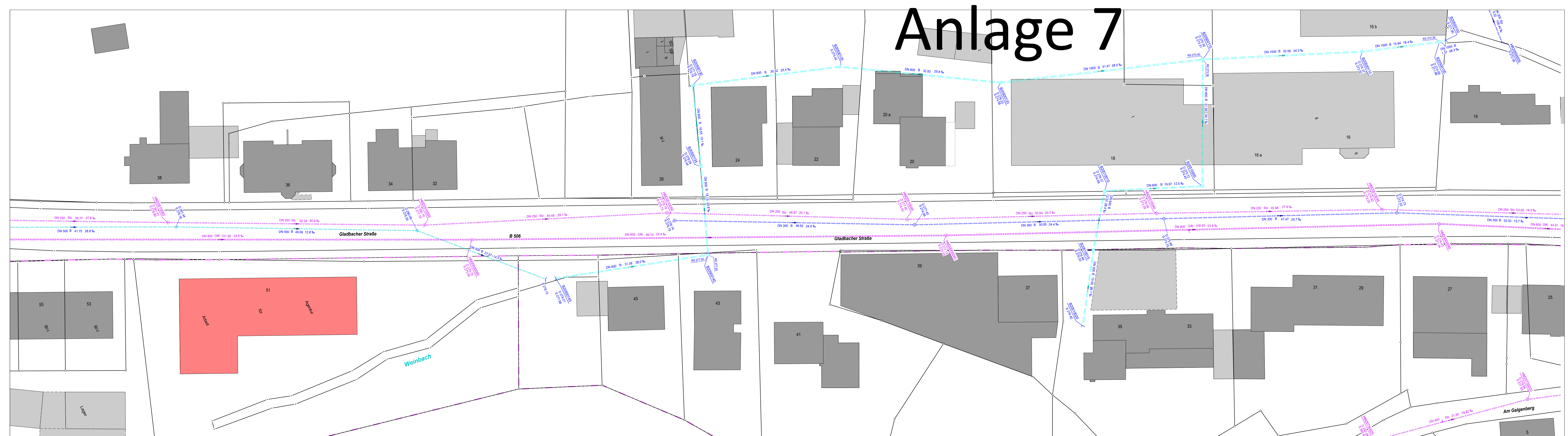
BEW
Bergische Energie- und Wasser GmbH
Sonnenweg 30, 51688 Wipperfürth
Tel. 02267/686-0, Fax 02267/686-609



Anlage 7



Anlage 7



Anlage 7

The drawing illustrates a sewerage system layout for a residential area. It features several building footprints, some labeled with numbers (e.g., 44, 46 a, 48, 50, 52, 54, 56, 60, 62, 63, 65, 67, 69, 71, 73, 75, 77, 79, 81, 83, 85, 87, 89, 91, 93, 95, 97, 99, 101, 103, 105, 107, 109, 111, 113, 115, 117, 119, 121, 123, 125, 127, 129, 131, 133, 135, 137, 139, 141, 143, 145, 147, 149, 151, 153, 155, 157, 159, 161, 163, 165, 167, 169, 171, 173, 175, 177, 179, 181, 183, 185, 187, 189, 191, 193, 195, 197, 199, 201, 203, 205, 207, 209, 211, 213, 215, 217, 219, 221, 223, 225, 227, 229, 231, 233, 235, 237, 239, 241, 243, 245, 247, 249, 251, 253, 255, 257, 259, 261, 263, 265, 267, 269, 271, 273, 275, 277, 279, 281, 283, 285, 287, 289, 291, 293, 295, 297, 299, 301, 303, 305, 307, 309, 311, 313, 315, 317, 319, 321, 323, 325, 327, 329, 331, 333, 335, 337, 339, 341, 343, 345, 347, 349, 351, 353, 355, 357, 359, 361, 363, 365, 367, 369, 371, 373, 375, 377, 379, 381, 383, 385, 387, 389, 391, 393, 395, 397, 399, 401, 403, 405, 407, 409, 411, 413, 415, 417, 419, 421, 423, 425, 427, 429, 431, 433, 435, 437, 439, 441, 443, 445, 447, 449, 451, 453, 455, 457, 459, 461, 463, 465, 467, 469, 471, 473, 475, 477, 479, 481, 483, 485, 487, 489, 491, 493, 495, 497, 499, 501, 503, 505, 507, 509, 511, 513, 515, 517, 519, 521, 523, 525, 527, 529, 531, 533, 535, 537, 539, 541, 543, 545, 547, 549, 551, 553, 555, 557, 559, 561, 563, 565, 567, 569, 571, 573, 575, 577, 579, 581, 583, 585, 587, 589, 591, 593, 595, 597, 599, 601, 603, 605, 607, 609, 611, 613, 615, 617, 619, 621, 623, 625, 627, 629, 631, 633, 635, 637, 639, 641, 643, 645, 647, 649, 651, 653, 655, 657, 659, 661, 663, 665, 667, 669, 671, 673, 675, 677, 679, 681, 683, 685, 687, 689, 691, 693, 695, 697, 699, 701, 703, 705, 707, 709, 711, 713, 715, 717, 719, 721, 723, 725, 727, 729, 731, 733, 735, 737, 739, 741, 743, 745, 747, 749, 751, 753, 755, 757, 759, 761, 763, 765, 767, 769, 771, 773, 775, 777, 779, 781, 783, 785, 787, 789, 791, 793, 795, 797, 799, 801, 803, 805, 807, 809, 811, 813, 815, 817, 819, 821, 823, 825, 827, 829, 831, 833, 835, 837, 839, 841, 843, 845, 847, 849, 851, 853, 855, 857, 859, 861, 863, 865, 867, 869, 871, 873, 875, 877, 879, 881, 883, 885, 887, 889, 891, 893, 895, 897, 899, 901, 903, 905, 907, 909, 911, 913, 915, 917, 919, 921, 923, 925, 927, 929, 931, 933, 935, 937, 939, 941, 943, 945, 947, 949, 951, 953, 955, 957, 959, 961, 963, 965, 967, 969, 971, 973, 975, 977, 979, 981, 983, 985, 987, 989, 991, 993, 995, 997, 999, 1001, 1003, 1005, 1007, 1009, 1011, 1013, 1015, 1017, 1019, 1021, 1023, 1025, 1027, 1029, 1031, 1033, 1035, 1037, 1039, 1041, 1043, 1045, 1047, 1049, 1051, 1053, 1055, 1057, 1059, 1061, 1063, 1065, 1067, 1069, 1071, 1073, 1075, 1077, 1079, 1081, 1083, 1085, 1087, 1089, 1091, 1093, 1095, 1097, 1099, 1101, 1103, 1105, 1107, 1109, 1111, 1113, 1115, 1117, 1119, 1121, 1123, 1125, 1127, 1129, 1131, 1133, 1135, 1137, 1139, 1141, 1143, 1145, 1147, 1149, 1151, 1153, 1155, 1157, 1159, 1161, 1163, 1165, 1167, 1169, 1171, 1173, 1175, 1177, 1179, 1181, 1183, 1185, 1187, 1189, 1191, 1193, 1195, 1197, 1199, 1201, 1203, 1205, 1207, 1209, 1211, 1213, 1215, 1217, 1219, 1221, 1223, 1225, 1227, 1229, 1231, 1233, 1235, 1237, 1239, 1241, 1243, 1245, 1247, 1249, 1251, 1253, 1255, 1257, 1259, 1261, 1263, 1265, 1267, 1269, 1271, 1273, 1275, 1277, 1279, 1281, 1283, 1285, 1287, 1289, 1291, 1293, 1295, 1297, 1299, 1301, 1303, 1305, 1307, 1309, 1311, 1313, 1315, 1317, 1319, 1321, 1323, 1325, 1327, 1329, 1331, 1333, 1335, 1337, 1339, 1341, 1343, 1345, 1347, 1349, 1351, 1353, 1355, 1357, 1359, 1361, 1363, 1365, 1367, 1369, 1371, 1373, 1375, 1377, 1379, 1381, 1383, 1385, 1387, 1389, 1391, 1393, 1395, 1397, 1399, 1401, 1403, 1405, 1407, 1409, 1411, 1413, 1415, 1417, 1419, 1421, 1423, 1425, 1427, 1429, 1431, 1433, 1435, 1437, 1439, 1441, 1443, 1445, 1447, 1449, 1451, 1453, 1455, 1457, 1459, 1461, 1463, 1465, 1467, 1469, 1471, 1473, 1475, 1477, 1479, 1481, 1483, 1485, 1487, 1489, 1491, 1493, 1495, 1497, 1499, 1501, 1503, 1505, 1507, 1509, 1511, 1513, 1515, 1517, 1519, 1521, 1523, 1525, 1527, 1529, 1531, 1533, 1535, 1537, 1539, 1541, 1543, 1545, 1547, 154

Anlage 7



Ein Unternehmen der OGE

Netzauskunft

PLEdoc GmbH · Postfach 12 02 55 · 45312 Essen

Telefon 0201/36 59 - 500
E-Mail netzauskunft@pledoc.de

Landesbetrieb Straßenbau NRW RNL Rhein Berg
[REDACTED]
Albertstr. 22
51643 Gummersbach

zuständig Jaimie Fatuzzo
Durchwahl 0201/3659-236

Ihr Zeichen
20240417-0532

Ihre Nachricht vom
17.04.2024

Anfrage an
BIL

unser Zeichen
20240403744

Datum
17.04.2024

Deckensanierung B 506 Abschnitt 22

Sehr geehrte Damen und Herren,

wir beziehen uns auf Ihre o.g. Maßnahme und teilen Ihnen hierzu mit, dass von uns verwaltete Versorgungsanlagen der nachstehend aufgeführten Eigentümer bzw. Betreiber von der geplanten Maßnahme **nicht betroffen** werden:

- OGE (Open Grid Europe GmbH), Essen
- Kokereigasnetz Ruhr GmbH, Essen
- Ferngas Netzgesellschaft mbH (FG), Netzgebiet Nordbayern, Schwaig bei Nürnberg
- Mittel-Europäische Gasleitungsgesellschaft mbH (MEGAL), Essen
- Mittelrheinische Erdgastransportleitungsgesellschaft mbH (METG), Essen
- Nordrheinische Erdgastransportleitungsgesellschaft mbH & Co. KG (NETG), Dortmund
- Trans Europa Naturgas Pipeline GmbH (TENP), Essen

**Maßgeblich für unsere Auskunft ist der im Übersichtsplan markierte Bereich.
Dort dargestellte Leitungsverläufe dienen nur zur groben Übersicht.**

Achtung: Eine Ausdehnung oder Erweiterung des Projektbereichs bedarf immer einer erneuten Abstimmung mit uns.

Mit freundlichen Grüßen
PLEdoc GmbH

-Dieses Schreiben ist ohne Unterschrift gültig-

Anlage(n)

Übersichtskarte (© NavLog/GeoBasis-DE / BKG 2020 / geoGLIS OHG (p) by Intergraph)

Geschäftsführer: Marc-André Wegener

PLEdoc GmbH • Gladbecker Straße 404 • 45326 Essen
Telefon: 0201 / 36 59-0 • Internet: www.pledoc.de
Amtsgericht Essen - Handelsregister B 9864 • USt-IdNr. DE 170738401

Zertifikatsnummer
45326/10-22

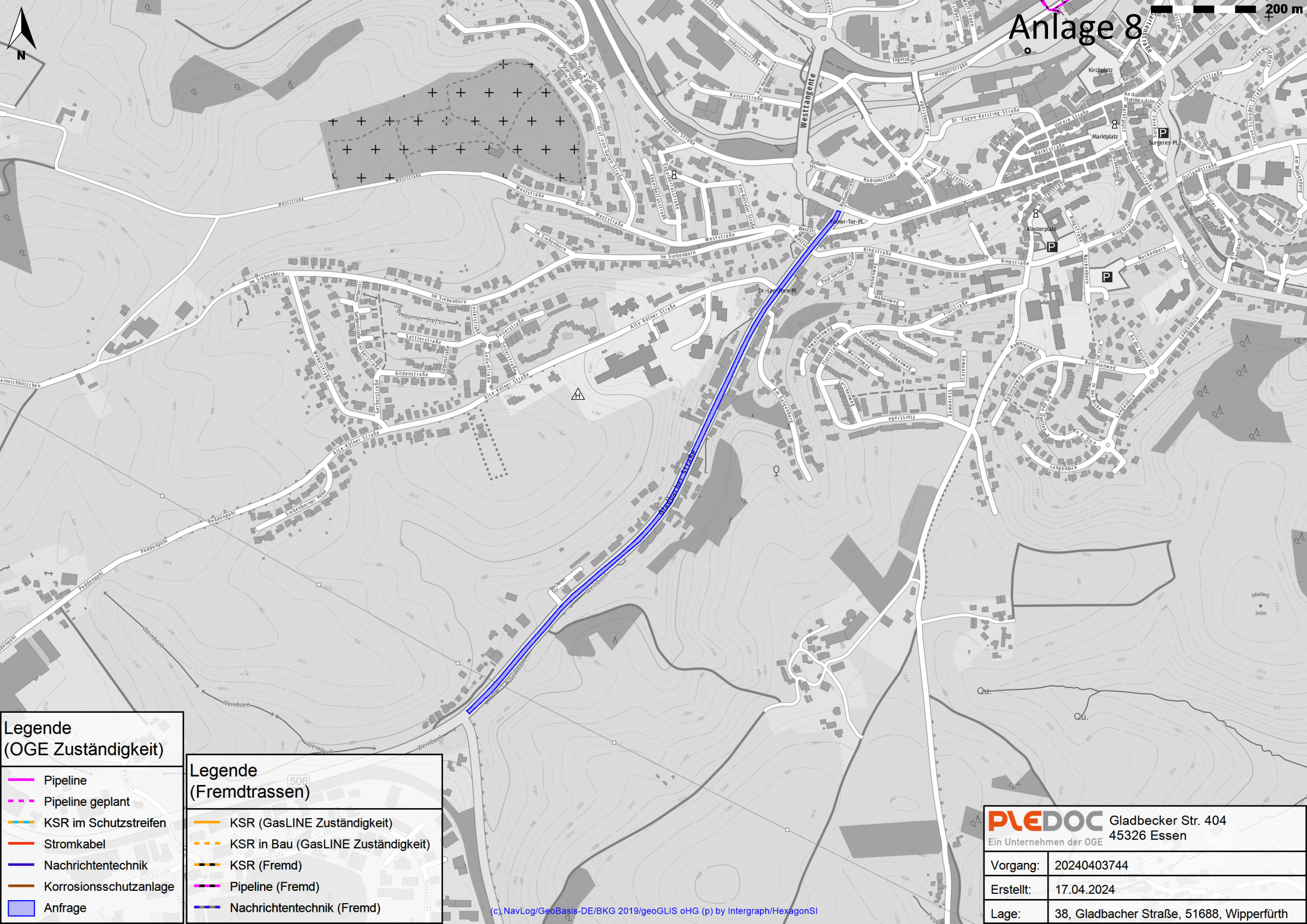


Zertifiziert nach
DIN EN ISO 9001:2015

Datenschutzhinweis:

Im Rahmen der Netzauskunft, werden die von Ihnen angegebenen personenbezogenen Daten zum Zweck der Bearbeitung Ihres Anliegens und zur Kontaktaufnahme mit Ihnen verarbeitet. Rechtsgrundlage der Verarbeitung ist Art. 6 Abs. 1 lit. c DSGVO. Die Aufbewahrungs- bzw. Löschungsfrist beträgt 10 Jahre, sofern nicht bei einer von uns jährlich durchgeführten Überprüfung ein Zweckfortfall der Aufbewahrung festgestellt wird.

Sie haben das Recht auf Auskunft, Berichtigung, Löschung oder Einschränkung und Übertragbarkeit der Sie betreffenden personenbezogenen Daten. Zudem haben Sie das Recht auf Widerspruch gegen die Verarbeitung Ihrer personenbezogenen Daten.



Legende (OGE Zuständigkeit)

- Pipeline
- Pipeline geplant
- KSR im Schutzstreifen
- Stromkabel
- Nachrichtentechnik
- Korrosionsschutzanlage
- Anfrage

Legende (Fremdtrassen)

- KSR (GasLINE Zuständigkeit)
- KSR in Bau (GasLINE Zuständigkeit)
- KSR (Fremd)
- Pipeline (Fremd)
- Nachrichtentechnik (Fremd)

PLEDOC Gladbecker Str. 404
Ein Unternehmen der OGE 45326 Essen

| | |
|-----------|---|
| Vorgang: | 20240403744 |
| Erstellt: | 17.04.2024 |
| Lage: | 38, Gladbacher Straße, 51688, Wipperfurth |



| | | | |
|--------------------------------------|--------------------|--------------|-----------|
| Datum/Uhrzeit: | 18.4.2024 15:16:01 | Referenznr.: | 8595779 |
| Gladbacher Str. 60 51688 Wipperfürth | | | |
| PTI 22 Köln / Köln | | | |
| | | | |
| Maßstab: | 1:2500 | gültig bis: | 18.5.2024 |

Trassenauskunft Kabel

